











Erläuterungskarte 4

Raumstruktur

Ländlicher Raum

-  Typ 1 - Ländlicher Raum im Einzugsgebiet von Verdichtungsräumen - die die Verdichtungsräume umgebende Räume
-  Typ 2 - Ländlicher Raum außerhalb der Verdichtungsräume mit günstigen wirtschaftlichen Entwicklungspotenzialen - Wachstumsräume (Nordharz - branchen- und regionsübergreifende wirtschaftliche Entwicklung, Verknüpfung von Wissenschaft und Forschung)
-  Typ 3a - Ländlicher Raum mit günstigen Produktionsbedingungen für die Landwirtschaft
-  Typ 3b - Ländlicher Raum mit günstigen Produktionsbedingungen für die Landwirtschaft und/oder Potenzialen im Tourismus
-  Typ 4 - Räume mit besonderen Entwicklungsaufgaben (Teile des Salzlandkreises)

Verdichtungsraum

-  Verdichtungsraum LEP 2010
-  Oberzentrum
-  Mittelzentren (MZ)
-  Grundzentrum mit Teilfkt. MZ
-  Region Magdeburg

Regionale Planungsgemeinschaft Magdeburg



Julius-Bremer-Straße 10
39104 Magdeburg

info@regionmagdeburg.de
www.regionmagdeburg.de

