



Vorhaben

- Trassenvorschlag mit Regelarbeitsstreifen
- Trassenalternative mit Regelarbeitsstreifen
- Alternativen zur Querung der Weißen Elster
- geschlossene Querung

- durch BNetzA festgelegter Trassenkorridor A (§ 12 NABEG) - Abschnitt A2
- Blattschnitt

Administrative Grenzen

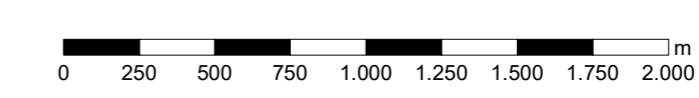
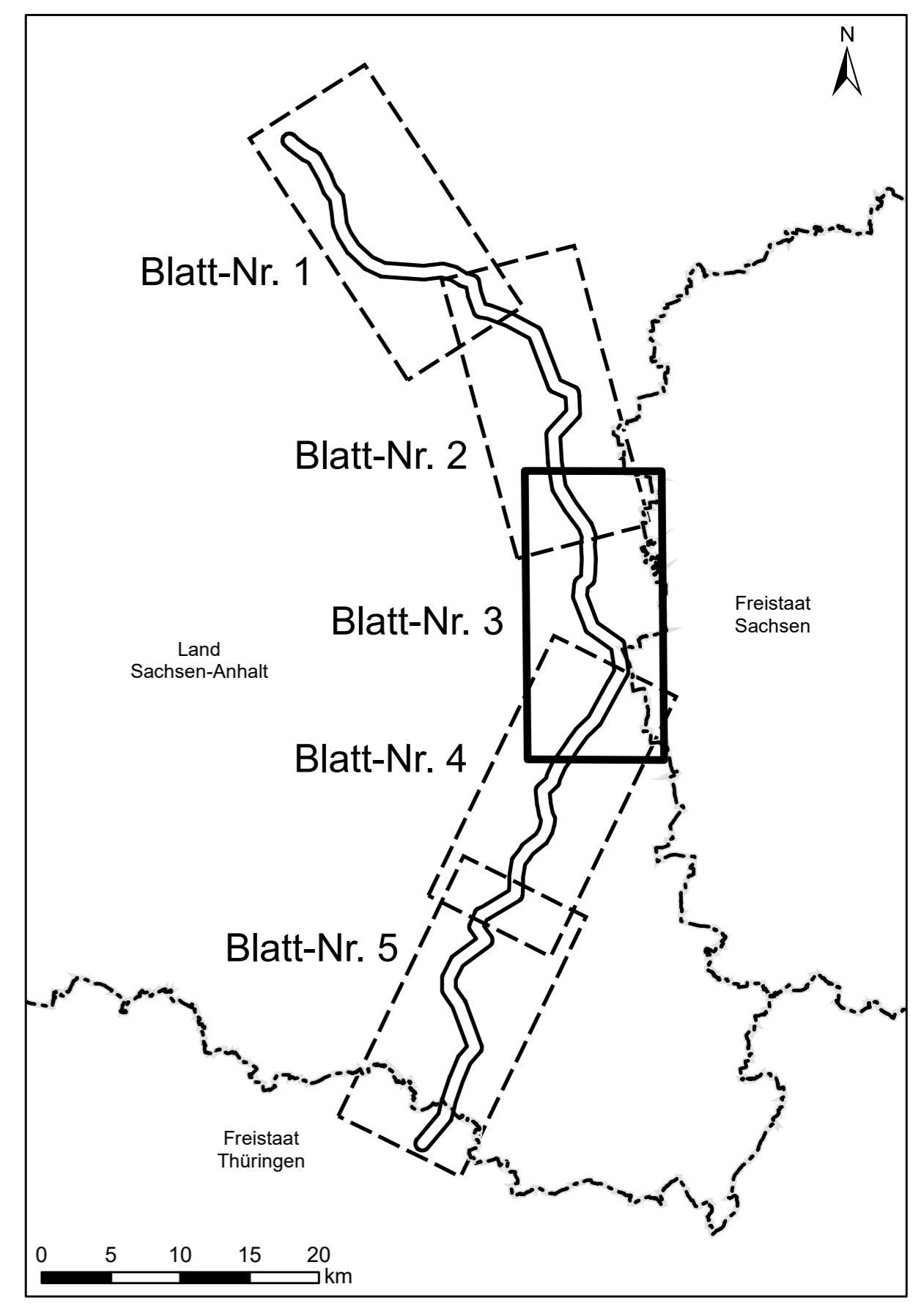
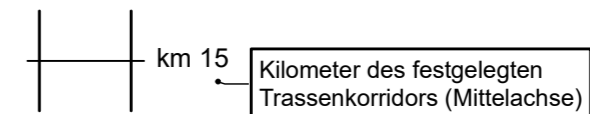
- Grenze Bundesland
- Landkreisgrenze
- Gemeindegrenze

Gemeinde

Landkreis

Bundesland

Kilometrierung



© GeoBasis-DE
 Datenquellen: siehe Geodatenverzeichnis, Kapitel 6.4
 Referenzsystem: ETRS 1989 UTM Zone N32, Projektion: Transverse Mercator, Datum: ETRS 1989

Kofinanziert von der Fazilität „Connecting Europe“ der Europäischen Union

| | | |
|--|---|--|
| | SuedOstLink - BBPig Vorhaben Nr. 5 - "Höchstspannungsleitung Wolmirstedt - Isar; Gleichstrom" Abschnitt A2 Sachsen-Anhalt Süd / Thüringen Nord Antrag auf Planfeststellungsbeschluss gemäß § 19 NABEG | |
|--|---|--|

| Version | Datum | Inhalt / Art der Änderung | Erstellt | Geprüft | Freigebe | Freigabe VHT |
|---------|------------|--------------------------------|----------|---------|----------|--------------|
| 02 | 22.04.2020 | Freigabe | FP/FUG | SR/FUG | YS/FUG | RK/50H |
| 01 | 27.02.2020 | Entwurf zur Prüfung an BNetzA | FP/FUG | SR/FUG | YS/FUG | |
| 00 | 16.01.2020 | Entwurf zur Prüfung an 50Hertz | FP/FUG | SR/FUG | YS/FUG | |

Abschnitt A2: Sachsen-Anhalt Süd / Thüringen Nord

Anlage 1.2: Übersichtskarte Planfeststellungsabschnitt

Vorhabenträger:

50hertz
Ella Group
50Hertz Transmission GmbH
Heidestraße 2
10557 Berlin

geprüft:
Mark Pazmandy

Bernhard Segbers

| | | | |
|----------------|---|--------------------|-------------------------------|
| Auftragnehmer: | Fugro Germany Land GmbH Wolffener Str. 36 12681 Berlin | Blattgröße: A1 | Maßstab: 1:25.000 / 1:400.000 |
| | | Gezeichnet: Pérez | Status: Freigabe |
| | | Bearbeitet: Röhner | Stand: 22.04.2020 |
| | | Geprüft: Seifert | Blatt-Nr.: 3 von 5 |