

Vorhaben

- Trassenvorschlag mit Regelarbeitsstreifen
- Trassenalternative mit Regelarbeitsstreifen
- Alternativen zur Querung der Weißen Elster
- geschlossene Querung

- durch BNetzA festgelegter Trassenkorridor A (§ 12 NABEG) - Abschnitt A2
- Blattschnitt

Administrative Grenzen

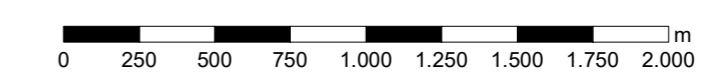
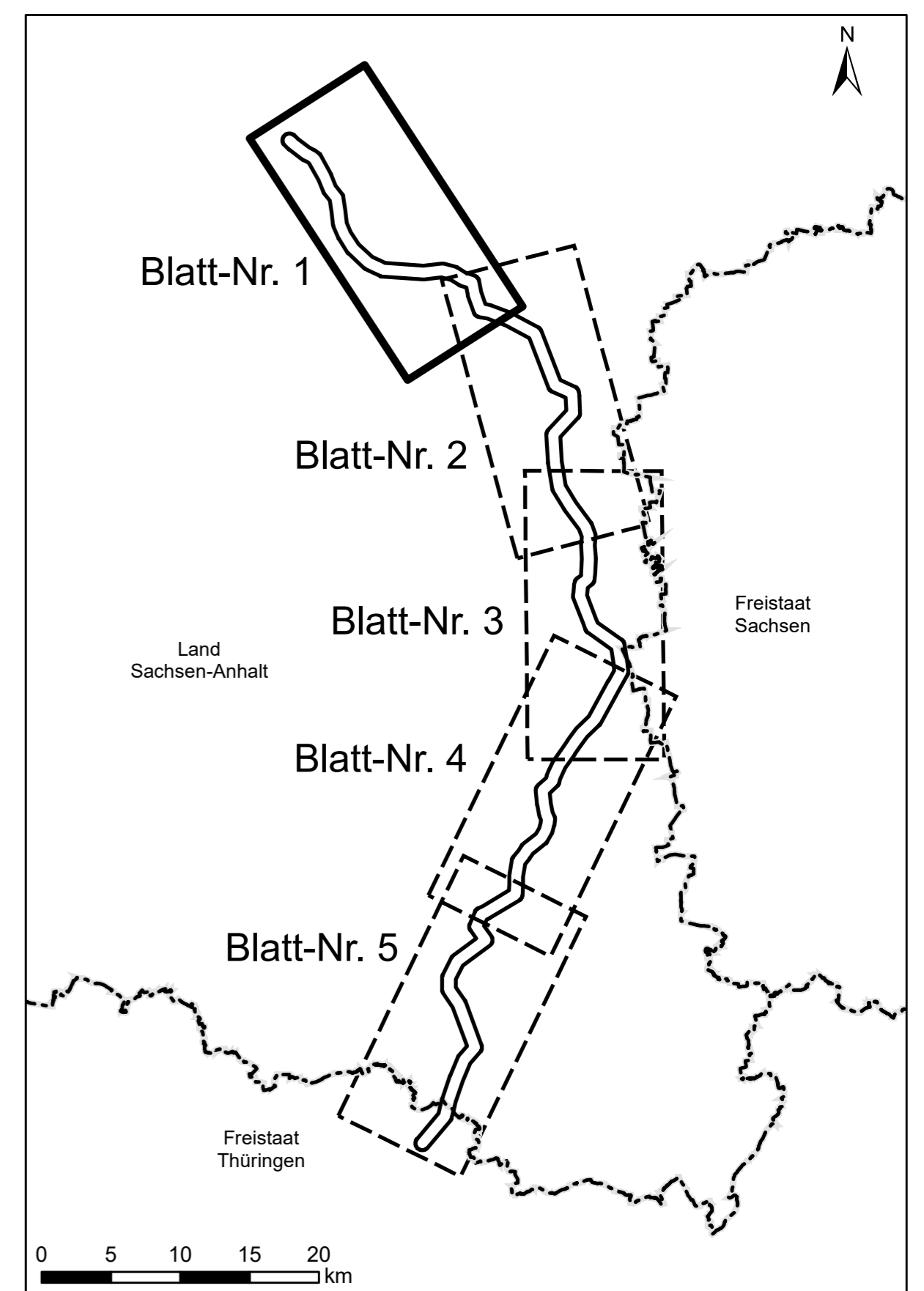
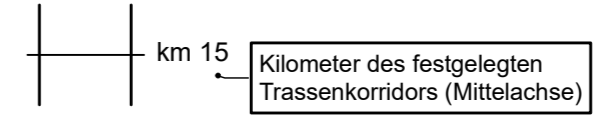
- Grenze Bundesland
- Landkreisgrenze
- Gemeindegrenze

Gemeinde

Landkreis


Bundesland

Kilometrierung



© GeoBasis-DE
Datenquellen: siehe Geodatenverzeichnis, Kapitel 6.4

Referenzsystem: ETRS 1989 UTM Zone N32, Projektion: Transverse Mercator, Datum: ETRS 1989



Kofinanziert von der Fazilität „Connecting Europe“ der Europäischen Union



SuedOstLink
- BBPIG Vorhaben Nr. 5 -
"Höchstspannungsleitung
Wolmirstedt - Isar; Gleichstrom"
Abschnitt A2
Sachsen-Anhalt Süd / Thüringen Nord
Antrag auf Planfeststellungsbeschluss
gemäß § 19 NABEG



Version	Datum	Inhalt / Art der Änderung	Erstellt	Geprüft	Freigebe	Freigebe VHT
02	22.04.2020	Freigabe	FP/FUG	SR/FUG	YS/FUG	RK/50H
01	27.02.2020	Entwurf zur Prüfung an BNetzA	FP/FUG	SR/FUG	YS/FUG	
00	16.01.2020	Entwurf zur Prüfung an 50Hertz	FP/FUG	SR/FUG	YS/FUG	

Abschnitt A2: Sachsen-Anhalt Süd / Thüringen Nord

Anlage 1.2: Übersichtskarte Planfeststellungsabschnitt

Vorhabenträger:



50Hertz Transmission GmbH
Heidestraße 2
10557 Berlin

geprüft:
Mark Pazmany

Bernhard Segbers

Auftragnehmer:

Fugro Germany Land GmbH
Wölfener Str. 36
12681 Berlin

Blattgröße:	A1	Maßstab:	1:25.000 / 1:400.000
Gezeichnet:	Pérez	Status:	Freigabe
Bearbeitet:	Röhnert	Stand:	22.04.2020
Geprüft:	Seifert	Blatt-Nr.:	1 von 5