

Vorhaben

- Erdkabel**
- Trassenvorschlag mit Regelarbeitsstreifen
 - Trassenalternative mit Regelarbeitsstreifen
 - geschlossene Querung
 - Kabelabschnittsstation (KAS)
- Freileitung**
- Neubau HGÜ Freileitung
 - Umbau Bestandsleitung in gleicher Achse
 - Neubau HGÜ Freileitung einschl. Bestandsleitung
 - Rückbau Bestandsleitung
 - Umbau
 - Kabelübergangsstation (KÜS)
- Blattschnitt**

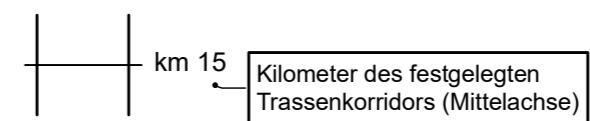
Administrative Grenzen

- Landkreisgrenze
- Gemeindegrenze

Gemeinde


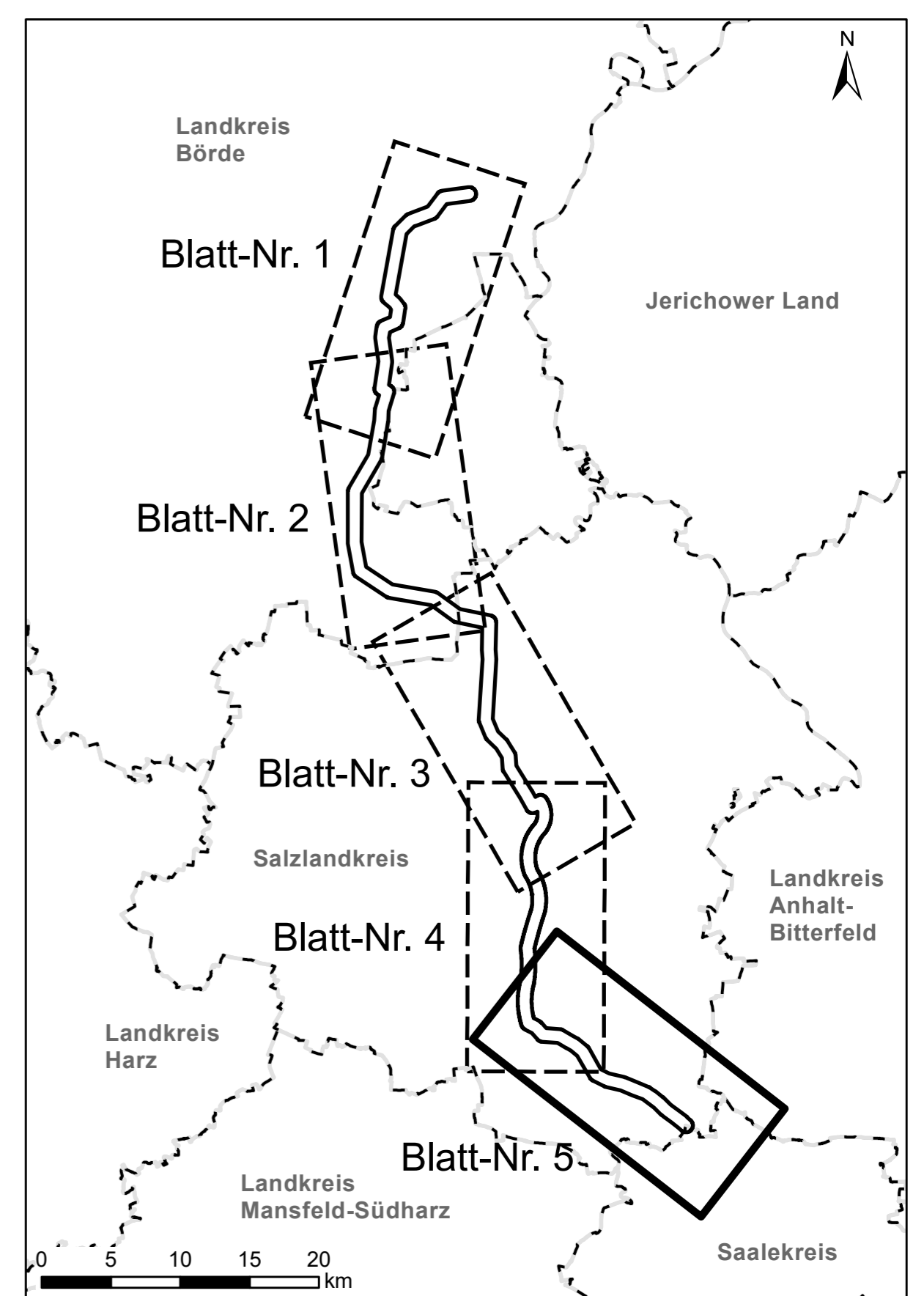
Landkreis

Kilometrierung



Nachrichtlich

- durch BNetzA festgelegter Trassenkorridor A (§ 12 NABEG) - Abschnitt A1
- Konverter



© GeoBasis-DE
Datenquellen: siehe Geodatenverzeichnis, Kapitel 6.4

Referenzsystem: ETRS 1989 UTM Zone N32, Projektion: Transverse Mercator, Datum: ETRS 1989

Kofinanziert von der Fazilität „Connecting Europe“ der Europäischen Union

		SuedOstLink - BBPIG Vorhaben Nr. 5 - "Hochspannungsleitung Wolmirstedt - Isar; Gleichstrom" Abschnitt A1 Sachsen-Anhalt Nord Antrag auf Planfeststellungsbeschluss gemäß § 19 NABEG				
03	15.05.2020	Einarbeitung Hinweise Vollständigkeitsprüfung	FP/FUG	SR/FUG	TD/FUG	TS/50H
02	06.05.2020	Freigabe	FP/FUG	SR/FUG	TD/FUG	TS/50H
01	19.03.2020	Entwurf zur Prüfung an BNetzA	FP/FUG	SR/FUG	TD/FUG	
00	13.02.2020	Entwurf zur Prüfung an 50Hertz	FP/FUG	SR/FUG	TD/FUG	
Version	Datum	Inhalt / Art der Änderung	Erstellt	Geprüft	Fugro	Freigabe VHT

Abschnitt A1: Sachsen-Anhalt Nord

Anlage 1.2: Übersichtskarte Planfeststellungsabschnitt

Vorhabenträger:

50Hertz Transmission GmbH
Heidestraße 2
10557 Berlin

geprüft: *i.f. Krawinkel*
Mark Pazmandy
i.f. Segler
Bernhard Seglers

Auftragnehmer: Fugro Germany Land GmbH Wolfener Str. 36 12681 Berlin Daber & Krieger GmbH Am Bahnhof 2 15831 Blankenfelde-Mahlow		Blattgröße: A1 Gezeichnet: Pérez Bearbeitet: Driemel Geprüft: Kuhn	Maßstab: 1:25.000 / 1:400.000 Status: Freigabe Stand: 15.05.2020 Blatt-Nr.: 5 von 5
---	--	---	--