



Vorhaben

- Erdkabel**
- Trassenvorschlag mit Regelarbeitsstreifen
 - Trassenalternative mit Regelarbeitsstreifen
 - geschlossene Querung
 - Kabelabschnittsstation (KAS)
- Freileitung**
- Neubau HGÜ Freileitung
 - Umbau Bestandsleitung in gleicher Achse
 - Neubau HGÜ Freileitung einschl. Bestandsleitung
 - Rückbau Bestandsleitung
 - Umbau
 - Kabelübergangsstation (KÜS)
- Blattschnitt**
- Blattschnitt

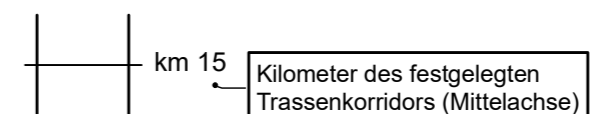
Administrative Grenzen

- Landkreisgrenze
- Gemeindegrenze

Gemeinde

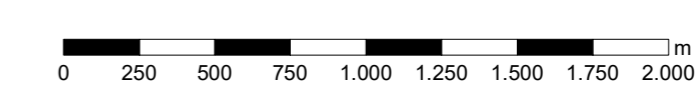
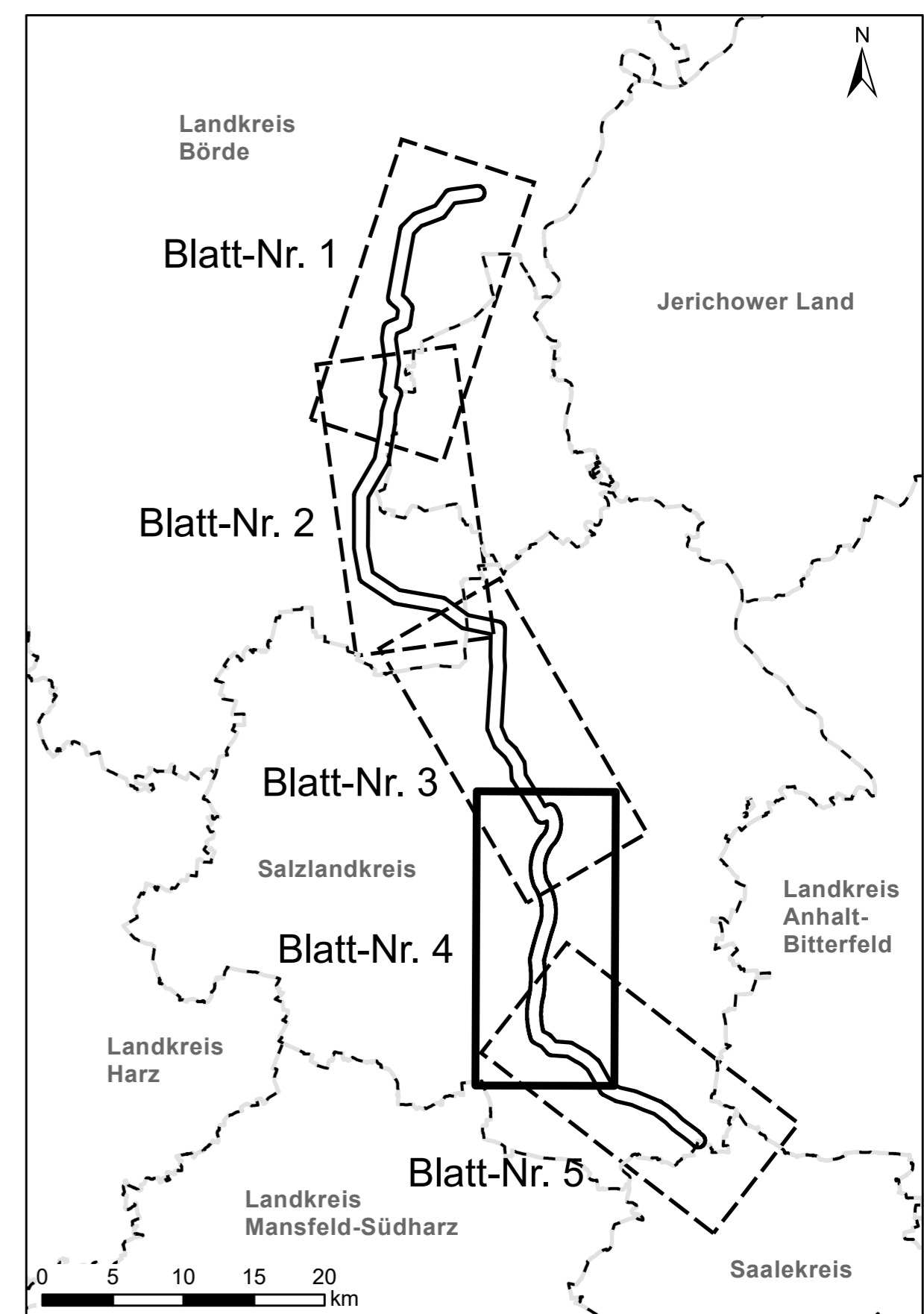
Landkreis

Kilometrierung



Nachrichtlich

- durch BNetzA festgelegter Trassenkorridor A (§ 12 NABEG) - Abschnitt A1
- Konverter



© GeoBasis-DE
 Datenquellen: siehe Geodatenverzeichnis, Kapitel 6.4
 Referenzsystem: ETRS 1989 UTM Zone N32, Projektion: Transverse Mercator, Datum: ETRS 1989

Kofinanziert von der Fazilität „Connecting Europe“ der Europäischen Union

SuedOstLink
 - BBPBG Vorhaben Nr. 5 -
 "Höchstspannungsleitung
 Wolmirstedt - Isar; Gleichstrom"
Abschnitt A1
 Sachsen-Anhalt Nord
 Antrag auf Planfeststellungsbeschluss
 gemäß § 19 NABEG

Version	Datum	Inhalt / Art der Änderung	Erstellt	Geprüft	Freigebe	Freigabe VHT
03	15.05.2020	Einarbeitung Hinweise Vollständigkeitsprüfung	FP/FUG	SR/FUG	TD/FUG	TS/50H
02	06.05.2020	Freigabe	FP/FUG	SR/FUG	TD/FUG	TS/50H
01	19.03.2020	Entwurf zur Prüfung an BNetzA	FP/FUG	SR/FUG	TD/FUG	
00	13.02.2020	Entwurf zur Prüfung an 50Hertz	FP/FUG	SR/FUG	TD/FUG	

Abschnitt A1: Sachsen-Anhalt Nord

Anlage 1.2: Übersichtskarte Planfeststellungsabschnitt

Vorhabenträger:

50Hertz Transmission GmbH
 Heidestraße 2
 10557 Berlin

geprüft: *i.f. Bernward*
 Mark Pazmandy
i.f. Segler
 Bernhard Seglers

Auftragnehmer:	Fugro Germany Land GmbH Wolffener Str. 36 12681 Berlin	Daber & Krieger GmbH Am Bahnhof 2 15831 Blankenfelde-Mahlow	Blattgröße: A1	Maßstab: 1:25.000 / 1:400.000
			Gezeichnet: Pérez	Status: Freigabe
			Bearbeitet: Oriemel	Stand: 15.05.2020
			Geprüft: Kuhn	Blatt-Nr.: 4 von 5