

Erlebnis SAALERADWEG



**403 Kilometer
Natur. Kultur. Genuss.**



403 Kilometer Natur.Kultur.Genuss.



Schönebeck (Elbe)

Saalemündung bei Barby (Elbe)

ETAPPE 9 (32 km) | S. 39

Bernburg (Saale)

ETAPPE 8 (58 km) | S. 35

Halle (Saale)

ETAPPE 7 (61 km) | S. 29



Naumburg (Saale)

ETAPPE 6 (49 km) | S. 23

»An der Saale hellem Strande,
stehen Burgen stolz und kühn ...«

Liebe Gäste,

herzlich willkommen auf unserem schönen Saaleradweg,
einem der reizvollsten und abwechslungsreichsten Fluss-
radwege Deutschlands!

Sie interessieren sich für eine Radtour entlang der wunder-
schönen und idyllischen Saale? Dann bietet Ihnen diese
Broschüre alle notwendigen Informationen für Ihr »**Erlebnis
Saaleradweg**« kompakt auf einen Blick. Erradeln Sie den
deutschen Fernradweg auf 403 km als Teil der D-Route 11,
auf neun Etappen von der Saalequelle bei Zell im Fichtel-
gebirge bis zur Mündung bei Barby. Lassen Sie sich
verzaubern von prachtvollen Burgen, Schlössern, einem
kilometerlangen naturnahen Routenverlauf, saftig grünen
Weinbergen und historischem Kulturgut.

Eine Saaleradweg-Tour hält für jeden Wunsch etwas bereit.

Ausführliche Informationen zu den einzelnen Etappen,
zur Routenplanung, den Gastgebern, GPX-Daten sowie tolle
Angebote erhalten Sie zudem auf unserer Website unter
www.saaleradweg.de.



Wir wünschen Ihnen viel Spaß
bei (der Planung) Ihrer Tour!

Bei Fragen wenden Sie sich gern an uns:

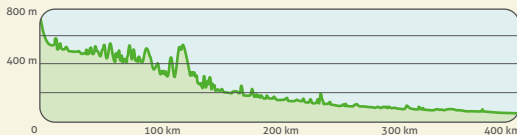
Saaleradweg e. V.

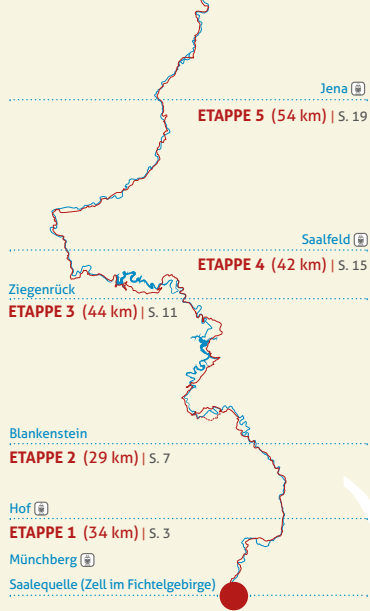
Oberlauengasse 3 • D-07743 Jena

Tel. +49 (0) 36601 90520-0

Fax +49 (0) 36601 90520-1

info@saaleradweg.de





Auf den folgenden Seiten finden Sie Karten, Höhenprofile, Hinweise zu Entfernungen, Sehenswertes sowie Unterkünfte, Gastgeber und Fahrradservicestellen auf neun Etappen entlang des Saaleradweges. Informationen zu den Unterkünften sind mit verschiedenen Symbolen unterlegt:

Legende

- Saaleradweg
- - Alternativroute
- - Anschlussradweg
- Saale
- Zugstrecke
- i Tourist-Information
- ! Wegeinschränkungen
- 🚉 Bahnhof/Haltepunkt
- 🚢 Fähre
- ★ Sehenswürdigkeit
- 1 Unterkunft
- ☕ Fahrradfreundliche Einkehr

Angaben zur Unterkunft

- 🛏️ Bett+Bike
- 📦 Gepäcktransfer
- 🍴 Restaurant

Lage zur Saale, Entfernung zum Radweg

- 📏 rechts, Entf. in km
- 📏 links, Entf. in km

Preiskategorien pro Person

- im DZ mit Frühstück
- [1] bis 25,- €
 - [2] über 25,- bis 40,- €
 - [3] über 40,- €

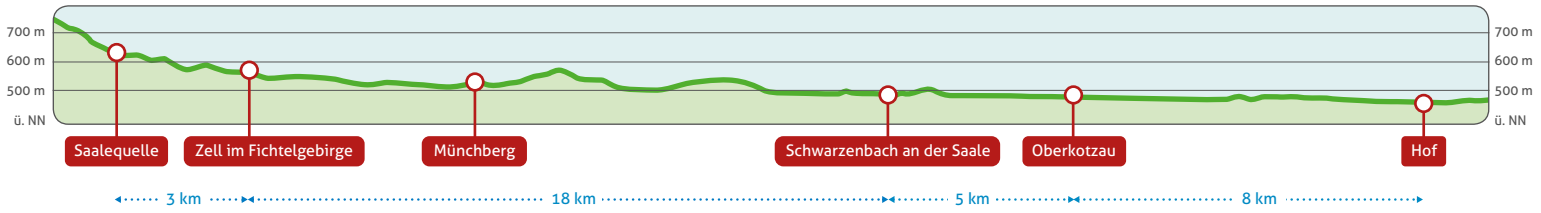
Des Weiteren sind unsere Etappen mit Hilfe verschiedener Symbole charakterisiert, um Ihnen eine realistische Vorstellung über die einzelnen Streckenabschnitte zu ermöglichen, da vor allem die ersten Etappen aus sportlicher Sicht etwas anspruchsvoller sind:



Die Strecke wird von der Bahn begleitet, sodass Ihnen Zu- und Ausstiege sowie das Überspringen einer Etappe jederzeit möglich sind.

Weitere nützliche Tipps zur Planung Ihrer Tour finden Sie auch auf S. 44 dieser Broschüre.





ETAPPE 1 (34 km)



Die Saale entspringt im Fichtelgebirge bei Zell, am Nordhang des großen Waldsteines.

Reisen Sie mit der Bahn an, empfehlen wir die Bahnhöfe in Hof oder Münchberg als Ausgangspunkt. Aus diesem Grund ist diese Etappe bewusst kurz gehalten, da man oft nur noch einen halben Tag zum Radfahren zur Verfügung hat.

Von Münchberg aus fahren Sie nach Zell, von dort führt der Radweg immer an der Saale entlang über Schwarzenbach a.d.Saale mit seinem Stadtzentrum und dem Erika-Fuchs-Haus, dem beliebten Comic-Museum, bis nach Hof. Mit Blick auf die ersten Häuser der Stadt lohnt ein Abstecher zum Untreusee, einem Naherholungszentrum der Hofer.

Vorbei am attraktiven Hallenbad und weiter durch die Saaleauen erreichen Sie die Hofer Saalebrücke. Von hier aus lassen sich die Hofer Altstadt mit der Michaeliskirche (1230 gebaut), das neugotische Rathaus, die herrlichen Biedermeierfassaden der Ludwigstraße oder das Museum Bayerisches Vogtland am besten erkunden. Bei einer Rast genießen Sie die ausgezeichneten Hofer Wurst- und Bäckereiwaren. Nach einem Blick auf das reizvolle Jugendstil-Gebäude im Bürgerpark Theresienstein, der zu den schönsten deutschen Parks zählt, führt die Route immer an der Saale entlang aus der Stadt hinaus.



WEGVERHÄLTNISSE

Hat man den steilen Waldweg zur Quelle (1,5 km) hinter sich, ist der Radweg gut ausgebaut und auch mit Kindern gut zu befahren. Er ist in großen Teilen asphaltiert.

INFORMATIONEN

- **Markt Zell im Fichtelgebirge**
Bahnhofstraße 10
D-95239 Zell im Fichtelgebirge
Tel. +49 (0) 9257 94280
- **Stadt Schwarzenbach a.d.Saale**
Ludwigstraße 4
D-95126 Schwarzenbach a.d.Saale
Tel. +49 (0) 9284 93331
- **Tourist-Information Hof** • Ludwigstraße 24
D-95028 Hof • Tel. +49 (0) 9281 8157777

ANSCHLUSS-RADWEGE

- Vogtland-Radweg
- weitere lokale Radrouten rund um Hof

TIPP!

Vor dem Beginn der ersten Etappe lohnt sich ein Besuch der Waldsteinruinen oder der Therme GesundZeitResort in Weißenstadt. Entlang der Strecke laden besonders die Förmitzalsperre und der Untreusee zu einem Abstecher ein. Beide Gewässer sind ideal zum Baden.

SEHENSWERTES

- ★ 1 Burgruine Rotes Schloß
- ★ 2 Oberfränkisches Bauernhofmuseum
- ★ 3 Pfarrkirche St. Veit
- ★ 4 Burgruine Oppenroth
- ★ 5 Förmitzalsperre
- ★ 6 Erika-Fuchs-Haus
- ★ 7 Pfarrkirche St. Jakobus
- ★ 8 Fernwehpark
- ★ 9 Untreusee
- ★ 10 Altstadt Hof / Hofer Wärschlamo
- ★ 11 Ludwigstraße (St. Michaeliskirche)
- ★ 12 Freiheitshalle
- ★ 13 Rad-Rastplatz Saalebrücke
- ★ 14 Museum Bayerisches Vogtland
- ★ 15 Bürgerpark Theresienstein mit Zoo und Botanischem Garten



Gasthof »Rotes Roß« [2]

Marktplatz 10
D-95239 Zell i. Fichtelgebirge
Tel. +49 (0) 9257 249



Gasthof Zum Waldstein [2]

Marktplatz 16
D-95239 Zell im Fichtelgebirge
Tel. +49 (0) 9257 501



Schloßstuben Oberkotzau [2]

Kirchstraße 6
D-95145 Oberkotzau
Tel. +49 (0) 9286 2034838



Hotel am Maxplatz [3]

Maxplatz 7 / Ludwigstraße 15
D-95028 Hof
Tel. +49 (0) 9281 1730



HOFZimmer Ferienwohnung & Gästeparternents [1]

Friedrichstraße 8 • D-95028 Hof
Tel. +49 (0) 176 39876220



Hotel Central [3]

Kulmbacher Straße 4
D-95030 Hof
Tel. +49 (0) 9281 6050



Fahrradfreundliche Einkehr

› Gasthof »Rotes Roß«

Marktplatz 10
D-95239 Zell im Fichtelgebirge
Tel. +49 (0) 9257 249

› Pizzeria da Ferdinando

Wilhelmstraße 1
D-95126 Schwarzenbach a.d.Saale
Tel. +49 (0) 9284 948941

› Fernweh Diner Hof

Graben 26 • D-90528 Hof
Tel. +49 (0) 9281 5493930

Fahrradfreundlicher Service

› Bike Shop Gerakaris

Friedrich-Ebert-Straße 70
D-95213 Münchberg
Tel. +49 (0) 9251 85193

› Bike Station

Ernst-Reuter-Straße 64
D-95030 Hof
Tel. +49 (0) 9281 141444



**WILLKOMMEN
IN ENTENHAUSEN**
Deutschlands 1. Comic-Museum



**ERIKA
FUCHS
HAUS**

MUSEUM FÜR
COMIC UND SPRACHKUNST

Bahnhofstraße 12
95126 Schwarzenbach a. d. Saale
www.erika-fuchs-haus.de
Dienstag – Sonntag 10 – 18 Uhr

© Disney

Wir chauffieren Sie zur Saalequelle

und begleiten den Saaleradweg im bayerischen Abschnitt

Fahrradbusse



frankenwaldmobil.de

Saalefeld Dresden
Blankenstein Bad Steben Bleichschmidtenhammer Hof
Fichtelgebirgslinie
Münchberg Lichtenfels Zell Waldstam Seenlinie
Weidenstadt
Main-Eger-Linie Marktredwitz



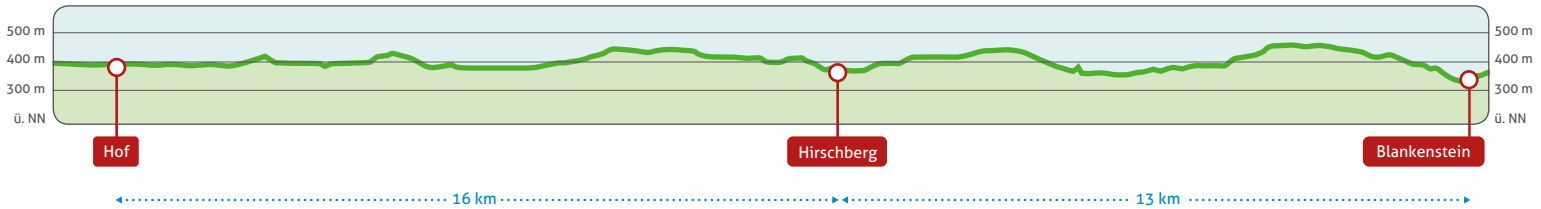
Museum Bayerisches Vogtland

Sigmundgraben 6, 95028 Hof

Tel. 09281/815-2700, Email: museum@stadt-hof.de

geöffnet Dienstag bis Freitag: 10 bis 16 Uhr,

Samstag, Sonntag und Feiertag: 13 bis 18 Uhr



ETAPPE 2 (29 km)



Von Hof aus verläuft der Radweg durch hügelige Landschaft und schattige Wälder, zum Teil gemeinsam mit dem Jean-Paul-Wanderweg. Der Anstieg hinter der Unterführung der Autobahn A 72 wird mit einer Schussfahrt zur Fattigsmühle aus dem 17. Jahrhundert belohnt. Bald erreichen Sie den kleinen Ort Joditz mit sehenswerter Kirche und dem privaten Jean-Paul-Museum (Auf Anfrage geöffnet).

Außerhalb des Ortes laden Badensee und Campingplatz zum Verweilen ein. Kurz vor Hirschberg führt der Radweg bergab nach Untertiefengrün. Hier war und ist die Saale Grenzfluss, heute jedoch »nur noch« zwischen Bayern und Thüringen. Am anderen Ufer der Saale liegt das thüringische Hirschberg mit seinem Schloss auf dem Lohberg. Kurz vor Rudolphstein überqueren Sie die Autobahn A 9.

Der Radweg führt am Schloss Rudolphstein vorbei ins Tal und steigt auf der wenig befahrenen Landstraße in Richtung Pottiga an. Bergab geht es dann nach Blankenberg, um dann in Blankenstein wieder steil anzusteigen.



WEGVERHÄLTNISSE

anspruchsvoll, größtenteils auf wenig befahrenen Landstraßen und gut ausgebauten Forstwegen

INFORMATIONEN

- **Stadtverwaltung Hirschberg**
Marktstraße 2 • D-07927 Hirschberg
Tel. +49 (0) 36644 4300
- **Büro im Wanderstützpunkt am Rennsteig (besetzt vom 01.04. bis 30.10. d. J.)**
Selbitzplatz 1 • D-07366 Blankenstein
Tel. +49 (0) 36642 29533

ANSCHLUSS-RADWEGE

- Rennsteig-Radweg
- Euregio-Egrensis-Fernradweg
- weitere lokale Radrouten rund um Hof

TIPP!


Alternativ haben Sie die Möglichkeit, die bayerische Route des Radweges über Eisenbühl und Kemlas nach Blankenberg zu radeln.


SEHENSWERTES



- 1 Burgruine Saalenstein
- 2 Fattigsmühle
- 3 Jean-Paul-Museum (Joditz)
- 4 Aussichtspunkt Petersgrat
- 5 Museum für Gerberei und Stadtgeschichte (Hirschberg)
- 6 Hirschberger Hag mit Hängesteg und Gondelstation
- 7 Deutsch-Deutsches Museum Mödlareuth
- 8 Eisenpark
- 9 Schlossruine und Naturdenkmal »Bastei« Blankenberg
- 10 »Drehkreuz des Wanderns«, historischer Rennsteigkeller und Rennsteigbeginn (Blankenstein)
- 11 Burgruine Lichtenberg



1  **Ferienwohnungen Mergner-Hof [2]**

 Saalenstein 9
D-95189 Köditz / Saalenstein
Tel. +49 (0) 9281 67674



2  **Gasthof Krauß »Auenthalstube« [2]**

 
Schlegelweg 1
D-95189 Joditz
Tel. +49 (0) 9295 915910

3  **Campingplatz Auensee [1]**

Am Auensee 1
D-95189 Joditz
Tel. +49 (0) 9295 381


4  **Hotel Kleeblatt [2]**


 
Gartenstraße 1
D-07927 Hirschberg
Tel. +49 (0) 36644 434870




5  **Gasthaus »Zur Hulda« [1]**

Tiefengrüner Straße 1
D-95180 Berg OT Tiefengrün
Tel. +49 (0) 9293 637



6  **Ferienwohnung Wolfrum [1]**


Schieferbruchweg 2
D-95180 Berg OT Tiefengrün
Tel. +49 (0) 9293 7542

7  **Fewo Landhausgarten Bunzmann [2]**

Tiefengrüner Straße 7
D-95180 Berg OT Tiefengrün
Tel. +49 (0) 9293 1270

8  **Meister BÄR HOTEL Frankenwald [3]**


 
Panoramastraße 2
D-95180 Rudolphstein
Tel. +49 (0) 9293 9410





9  **Ferienwohnung »Am Eisenbühl« [1]**

Frankenwaldstraße 11
D-95180 Berg / Eisenbühl
Tel. +49 (0) 9293 256

10  **Bed & Breakfast Gästehaus Schmidt [2]**


Quellensteinweg 6
D-95192 Lichtenberg
Tel. +49 (0) 9288 9703976

11  **Hotel Haus Birken [3]**

 
Sudetenstraße 12
D-95138 Bad Steben
Tel. +49 (0) 9288 97540



Fahrradfreundliche Einkehr

› **Gasthof Krauß »Auenthalstube«**

Schlegelweg 1
D-95189 Joditz
Tel. +49 (0) 9295 915910

› **Gaststätte Auenseehaus**

Am Auensee 2
D-95189 Joditz
Tel. +49 (0) 9295 915898

› **Wanderstützpunkt**

Touristinformation
Selbitzplatz 1
D-07366 Blankenstein

Fahrradfreundlicher Service

› **Drahteselnest**

(5 km vom Saaleradweg entfernt)
Bahnhofstraße 1
D-95189 Köditz
Tel. +49 (0) 9281 67886

© Michael Bümmke, www.pixelto.de



Augustus 
TOURS
aktiv reisen

**Gleich
aktuellen
Katalog
anfordern!**

Ihr **Spezialist** für **Radreisen**
am **Saaleradweg**

Unser **Service**: Individuelle Tourenplanung,
Gepäcktransport, Mietfahrräder, Transfers, ...
Weitere **Radreisen an**: Elbe, Havel, Ilm, Unstrut, ...

Turnerweg 6 | 01097 Dresden
Tel.: +49 (0)351 5634820

www.augustustours.de
aktiv@augustustours.de

Einkehren, Genießen und Übernachten



**... ein Abstecher in die herrliche
Ferienregion mit ihren attraktiven
Freizeitmöglichkeiten ist immer
lohnenswert!**

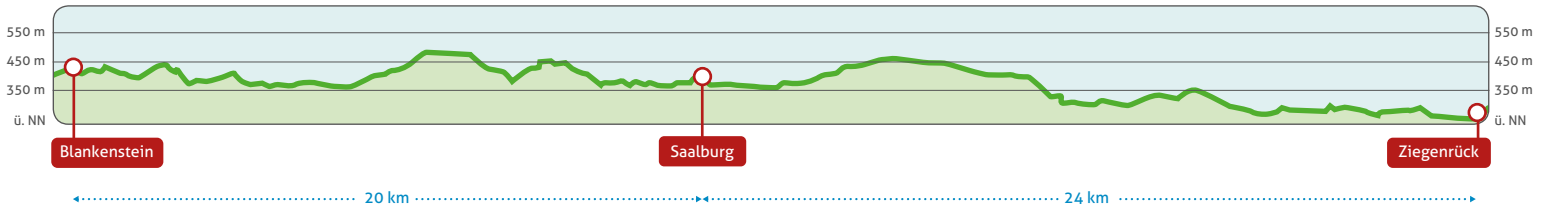
**Verweilen Sie - Sie werden von
der Vielfalt der Region und der
herrlichen Natur begeistert sein!**

Weitere Informationen
über die gesamte Region
und wertvolle Ausflugs-
tipps entlang Ihrer Tou-
renstrecke erhalten Sie
im Touristischen Zentrum
und der Geschäftsstelle
der Ferienregion Selbitz-
tal-Döbraberg!

 Ferienregion
**Selbitz-
Döbraberg**
Wo sich Alles trifft

Bahnhofsplatz 1
95119 Naila
Tel. 09282 6829
Fax 09282 6868
ferienregion@selbitz-
tal.de

**www.selbitz-
tal.de**



ETAPPE 3 (44 km)



Diese Etappe beginnt in Blankenstein und führt Sie durch das Thüringer Schiefergebirge und entlang der Saalestauseen. Zum Teil erwarten Sie starke Steigungen und eine hügelige Wegführung, aber die einmaligen Panoramablicke sind jede Anstrengung wert. Auf anspruchsvollen Wegen über Harra und durch das Eisenbahnviadukt Lemnitzhammer radeln Sie am Ufer des Bleiloch-Stausees, dem größten Stausee Deutschlands über die Brücke bis nach Saaldorf.

Auf Waldwegen geht es zum nächsten Etappenziel: Saalburg. Hier laden Sie viele touristische Attraktionen dazu ein, das Fahrrad abzustellen und zu entdecken: Kletterwald, Bootsverleih, Fahrgastschiffahrt oder Sommerrodelbahn. Auf der ehemaligen Bahntrasse der Oberlandbahn fahren Sie über Gräfenwarth nach Burgk, wo Sie das berühmte Schloß Burgk und der Saaleturm erwarten.

Von dort oben genießen Sie einen unvergesslichen Ausblick auf die fjordähnliche Landschaft. Wenn Sie wieder im Sattel sitzen, geht es über die Holzbrücke auf die andere Seite der Saale. Sie radeln auf ufernahen Forstwegen nach Walsburg und folgen dem ursprünglichen Lauf der Saale bis nach Ziegenrück. Allein das Rauschen des Wassers und das Säuseln der Blätter begleitet sie hier. In Ziegenrück lohnt ein Besuch des Wasserkraftmuseums und die Rast bei den fahrradfreundlichen Gastgebern.



TIPP!

Entlang der Strecke können Sie bei zahlreichen Partnern Pedelecs ausleihen oder Ihre Fahrrad-Akkus aufladen. Adressen finden Sie unter www.saaleradweg.de oder www.fahr-rad-mit-pedelec.de

WEGVERHÄLTNISSE

von Blankenstein bis Saalburg auf ausgebautem Radweg und Forstwegen für sportlich ambitionierte Radfahrer, von Saalburg bis Burgk familienfreundlich auf asphaltiertem Radweg, von Burgk bis Ziegenrück teilweise hügelig auf Forstwegen

INFORMATIONEN

- **Stadtinformation Bad Lobenstein**
Graben 18 • D-07356 Bad Lobenstein
Tel. + 49 (0) 36651 2543
- **Tourist-Information Saalburg-Ebersdorf**
Markt 1 • D-07929 Saalburg-Ebersdorf
Tel. +49 (0) 36647 29080
- **Fremdenverkehrsamt Ziegenrück**
Markt 6 • D-07924 Ziegenrück
Tel. +49 (0) 36483 22649

ANSCHLUSS-RADWEGE

- Euregio-Egrensis-Fernradweg
- Rennsteig-Radweg

SEHENSWERTES

- 1 »Drehkreuz des Wanderns«, historischer Rennsteigkeller und Rennsteigbeginn (Blankenstein)
- 2 Heimatmuseum Harra
- 3 Ardesia Therme
- 4 Regionalmuseum Bad Lobenstein
- 5 Neues Schloss Bad Lobenstein
- 6 Berg-Erlebnis Markt Höhler
- 7 Destillerie und Erlebnisbrauerei
- 8 Schloss Ebersdorf mit Orangerie
- 9 Märchenwald Saalburg
- 10 Kletterwald Saalburg
- 11 Fahrgastschiffahrt Saalburg
- 12 Sommerrodelbahn Saalburg
- 13 Aussichtsturm Saaleturm Burgk
- 14 Museum Schloß Burgk
- 15 Vattenfall Wasserkraftmuseum Ziegenrück



5



11



14



15

**Fermühle Ziegenrück [2]**

Lobensteiner Straße 6
D-07924 Ziegenrück
Tel. +49 (0) 36483 70190

**Hotel »Am Schlossberg« [3]**

Paskaer Straße 1
D-07924 Ziegenrück
Tel. +49 (0) 36483 750

**Radlerunterkunft Familie Leucht [2]**

Lobensteiner Straße 19
D-07924 Ziegenrück
Tel. +49 (0) 36483 22221

**Naturcamping Plothental [1]**

Plothental 9
D-07924 Ziegenrück
Tel. +49 (0) 176 81027290

**Hostel Ziegenrück [2]**

Platz der Jugend 5
D-07924 Ziegenrück
Tel. +49 (0) 176 81027290



Bad Lobenstein



Radfahrer am Stausee

Fahrradfreundliche Einkehr**› Hofcafé Orlamünder**

Am Teich 11
D-07907 Gräfenwarth
Tel. +49 (0) 36647 22379

› Schloßterrasse Burgk

Ortsstraße 11 • D-07907 Burgk
Tel. +49 (0) 3663 402341

› Naturcamping Plothental

Plothental 9
D-07924 Ziegenrück
Tel. +49 (0) 176 81027290

› Fermühle Ziegenrück

Lobensteiner Straße 6
D-07924 Ziegenrück
Tel. +49 (0) 36483 70190

Fahrradfreundlicher Service**› Fahrradfachgeschäft »Slickrock«**

Heinrich-Behr-Straße 7a
D-07356 Bad Lobenstein
Tel. +49 (0) 36651 37186



Genießen Sie die landschaftlichen Einzigartigkeiten des Rennsteig-Saalelandes ganz ohne Anstrengung. Das anspruchsvolle Höhenprofil des Saaleradweges an den Saalestauseen können Sie mit Hilfe eines Pedelecs ganz leicht bewältigen.

Bei unseren Pedelec-Partnern können Sie Räder ausleihen, Akkus aufladen oder tauschen. Außerdem halten sie Tourentipps für Sie bereit, damit Sie noch mehr vom Rennsteig-Saaleland entdecken können.

Informieren Sie sich auf
www.fahr-rad-mit-pedelec.de
www.rennsteigsaaleland.de



Tourismusverbund Rennsteig-Saaleland e.V.
 Oschitzer Straße 4, 07907 Schleiz / Telefon (0 36 63) 42 14 66
 E-Mail: info@rennsteigsaaleland.de



Museum Schloß Burgk

Dienstag - Sonntag: April - Okt.: 10 bis 18 Uhr | Nov. - März: 11 bis 16 Uhr
 Museum Schloß Burgk | 07907 Burgk/Saale | www.schloss-burgk.de



Erfahren Sie die Saale auf zwei Rädern

- + Pauschalangebote
- + Gruppentouren
- + Gepäcktransport

**Ihr Reiseveranstalter:
 Radfahren in Thüringen**
 Bestellen Sie unseren Katalog

Tel.: (0 36 91) 8 86 72 77
 Mail: service@radfahren-in-thueringen.info
 Web: www.radfahren-in-thueringen.info




Die schönsten Radreisen entlang der Saale



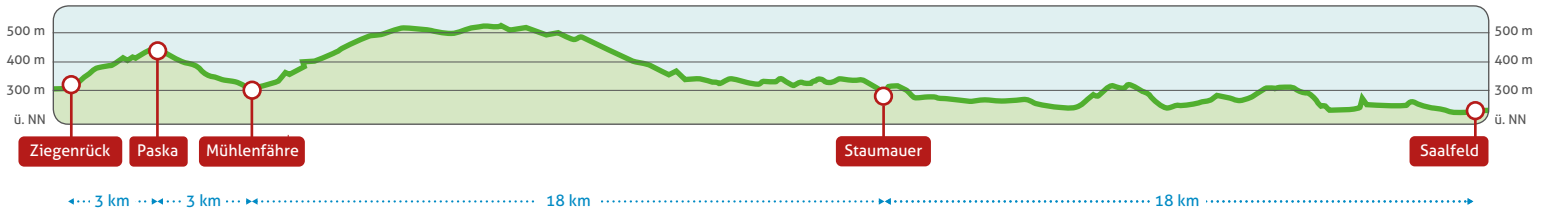
**GLEICH
 GRATIS
 KATALOG
 ANFORDERN**

Pauschalangebote
 inkl. Gepäcktransport

Transferservice im Kleinbus
 individuelle Tourenplanung
 für Einzelreisende und Gruppen

CORSO...

Jagdsteig 25 | 01662 Meißen
www.corso-reisen.de | Tel. 03521 710501



ETAPPE 4 (42 km)



Gut ausgeruht beginnt diese Etappe mit einer Steigung durch unberührte Natur nach Paska. Anschließend werden Sie mit einer rauschenden Abfahrt zur Linkenmühle »belohnt«. Die Mühlenfähre setzt Sie von Ostern bis Ende der Herbstferien bequem und schnell nach Altenroth über. Außerhalb der Fahrzeiten können Sie eine Alternativroute nutzen, die jedoch nicht ausgeschildert ist. Diese führt Sie über öffentliche Straßen von Ziegenrück bis nach Altenbeuthen und ist recht beschwerlich.

Zwischen Ziegenrück und Mühlenfähre bzw. in Richtung Altenbeuthen kann von Mai bis Oktober ein Bike-Shuttlebus genutzt werden, um die teilweise starke Steigung einfach überwinden zu können. Besuchen Sie in Reitzengeschwenda das Volkskundemuseum, welches interessante Einblicke in die Geschichte der Region vermittelt. Von hier aus fahren Sie gemächlich bergab zur Staumauer Hohenwarte, die einen imposanten Eindruck hinterlässt, bevor die Tour auf ebener Strecke weiter bis Kaulsdorf führt.

Der Abschnitt bis Saalfeld ist wieder durch einige steile An- und Abstiege geprägt. Die Stadt Saalfeld, als »Steinerne Chronik Thüringens« bekannt, lädt Sie zu einem gemütlichen Stadtbummel ein. Einen Abstecher in die »farbenreichsten Schaugrotten der Welt« mit Feenweltchen und Grottoneum sollten Sie nicht verpassen.



WEGVERHÄLTNISSE

die Wege erfordern eine gute Kondition, größtenteils auf relativ wenig befahrenen Landstraßen, zum Teil ausgebauten Forstwegen.

INFORMATIONEN

- **Tourist-Information Reitzengeschwenda**
Ortsstraße 24 • D-07338 Drognitz
Tel. +49 (0) 36737 22294
- **Tourist-Information Hohenwarte**
Preßwitzer Straße 3 • D-07338 Hohenwarte
Tel. +49 (0) 36733 239157
Tel. +49 (0) 173 2326217
- **Tourist-Information Saalfeld**
Markt 6 • D-07318 Saalfeld
Tel. +49 (0) 3671 522181

ANSCHLUSS-RADWEGE

- Radweg Krölpa-Linkenmühle
- BergbauROUTE und Saale-Orla-Radweg
- Loquitz-Radweg

FÄHREN

- Mühlenfähre Linkenmühle

SEHENSWERTES

- ★ 1 Naturdenkmal »Schieferfalte«
- ★ 2 Burg Ranis
- ★ 3 Volkskundemuseum Reitzengeschwenda
- ★ 4 Staumauer/Talsperre Hohenwarte
- ★ 5 Pumpspeicherkraftwerk
- ★ 6 Fahrgastschiffahrt Hohenwarte
- ★ 7 Minigolfanlage/Geocaching
- ★ 8 Radfahrerkapelle St. Martin
- ★ 9 Kinderspielfabrik
- ★ 10 Stadtmuseum
- ★ 11 Johanneskirche
- ★ 12 Erlebniswelt Feengrotten mit Schaugrotten, Erlebnismuseum und Feenweltchen

TIPP!

Der Bike-Shuttle und die Mühlenfähre erleichtern Ihnen im bergigen Stauseegebiet das Weiterkommen. Nutzen Sie das Angebot der KomBus GmbH (www.kombus-online.de).



- 1** **Campingplatz Linkenmühle [1]**
Linkenmühle 1 • D-07381 Paska
Tel. +49 (0) 36483 22548
- 2** **Gasthaus & Pension »Zur Linde« [2]**
Straße des Aufbaus 15
D-07338 Kaulsdorf OT Eichicht
Tel. +49 (0) 36733 3320
- 3** **Gasthof »Zur Krone« [1]**
Ortsstraße 4
D-07338 Altenbeuthen
Tel. +49 (0) 36737 30195
- 4** **Flößergaststätte »Zum Wolf« [1]**
Ortsstraße 34
D-07338 Drognitz
Tel. +49 (0) 36737 22250
- 5** **Naturhotel Sommerfrische
Lothramühle [2]**
Lothramühle 38 • D-07338 Drognitz
OT Reitzengeschwenda
Tel. +49 (0) 36737 209808

- 6** **Waldhotel am Stausee [3]**
OT Bucha
D-07333 Unterwellenborn
Tel. +49 (0) 36732 363
- 7** **Gasthaus & Pension »Zur Linde« [2]**
Ortsstraße 42
D-07338 Altenbeuthen
Tel. +49 (0) 36737 22237
- 8** **Gasthaus und Pension
»Zur Grünen Eiche« [2]**
Am Anger 12 • D-07338 Kaulsdorf
OT Eichicht • Tel. +49 (0) 36733 3330
- 9** **Carolin's Ferienwohnung [1]**
Weischwitz 12
D-07338 Kaulsdorf OT Weischwitz
Tel. +49 (0) 3671 513649

- 10** **Hotel »ASTERRA« [2]**
Am Sperberhölzchen 34
D-07318 Saalfeld
Tel. +49 (0) 3671 45700
- 11** **Hotel »Am Hohen Schwarm« [2]**
Schwarmgasse 18
D-07318 Saalfeld
Tel. +49 (0) 3671 2884
- 12** **Hotel »Tanne« [2]**
Saalstraße 35–39
D-07318 Saalfeld
Tel. +49 (0) 3671 8260
- 13** **Flair Hotel Mellestollen [3]**
Wittmannsgereuther Straße 1
D-07318 Saalfeld
Tel. +49 (0) 3671 8200

Fahrradfreundliche Einkehr

› Gasthaus Linkenmühle

Linkenmühle 92 • D-07389 Gössitz
Tel. +49 (0) 36483 20056

› Imbisscafé »SchHoGo«

Ortsstraße (am Spielplatz)
D-07338 Hohenwarte
Tel. +49 (0) 36733 239952

› Sächsische Kaffeestube

Saalstraße 62 • D-07318 Saalfeld
Tel. +49 (0) 03671 2944

Fahrradfreundlicher Service

› Spiel und Freizeitanlage Hohenwarte

Ortsstraße (am Spielplatz)
D-07338 Hohenwarte
Tel. +49 (0) 173 2326217

› Radleck bikes-sports

Am Cröstener Weg 11a • D-07318 Saalfeld
Tel. +49 (0) 3671 513342



Wir bewegen Menschen!

KomBus-Mühlenfähre & Bike Shuttle



Ihre bequeme Verbindung zwischen Linkenmühle und Altenroth!



An Thüringens einziger Autofähre erleichtert unser Bike-Shuttle Radfahrern und Wanderern die steilen Anstiege am Saale-Radweg. **NEU 2017:** Erkunden Sie mit dem Wanderbus Thüringer Meer die vier Etappen des Hohenwarte Stausee Weges!



KomBus GmbH, Poststr. 39, 07356 Bad Lobenstein



www.kombus-online.de



Service - Hotline: 03671 / 52 51 999

Fährtelefon: 0176 / 15 46 34 29



SPIEL - SPORT - UND
FREIZEITANLAGE MIT
PEDELEC-VERLEIH



☎ 0173 / 23 26 217

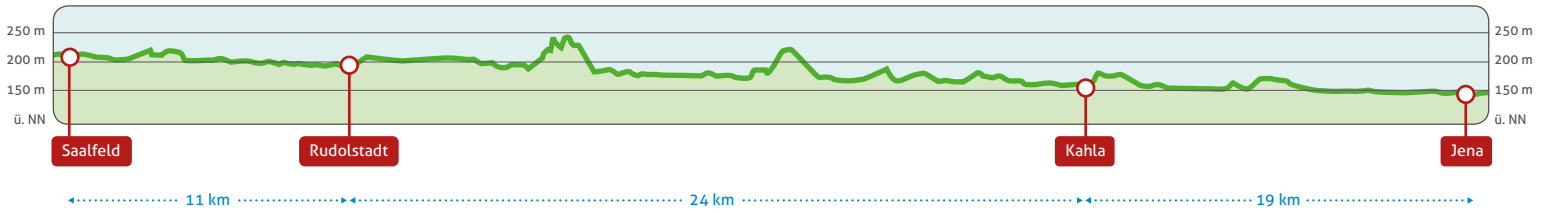
www.gemeinde-hohenwarte.de

Erlebniswelt
Feengrotten
natürlich bezaubernd.

Thüringens
Wunder
tief im Berg

Feengrottenweg 2
07318 Saalfeld
0 36 71 - 55 04 0
www.feengrotten.de

**Nur 3 km
vom Saalerad-
weg entfernt!**



ETAPPE 5 (54 km)



Der fünfte Streckenabschnitt ab Saalfeld ist für Kulturliebende besonders interessant. Ab hier ist der Saaleradweg fortan familienfreundlich. Die Tour führt Sie zunächst nach Rudolstadt. Hoch über der historischen Altstadt thront majestätisch das Residenzschloss Heidecksburg. Hier können Sie sich von der »Rococo en miniature« – einer phantastischen Miniaturenwelt im Stile des Rococo – verzaubern lassen. Oder Sie besuchen das Schillerhaus, die Erstbegegnungsstätte von Goethe und Schiller.

Von Rudolstadt führt Sie der Weg direkt vorbei an der Weißenburg – hier bietet sich eine kurz Rast bei imposanten Blicken über das Saaletal an – bevor Sie als nächstes Ziel den traditionellen Flößerort Uhlstädt mit seinem Flößereimuseum erreichen. Weiter über Freienorla, wo die Orla in die Saale mündet, liegt hoch über dem Saaletal die Kemenate von Orlamünde. Später sehen Sie schon die »Königin des Saaletals« – die Leuchtenburg – oben über den Hängen thronen. Entdecken Sie hier die faszinierenden sieben »Porzellanwelten«. Auch die historische Altstadt von Kahla und das Porzellanwerk mit Werksverkauf sind eine Besichtigung wert.

Nur wenige Kilometer weiter entdecken Sie die lebendige Universitäts- und Lichtstadt Jena – eingebettet in südländisch anmutende Muschelkalkhänge – seit jeher ein beliebtes Ziel für kulturhistorisch und botanisch Interessierte. Entdecken Sie hier u. a. das dienstälteste Planetarium der Welt, bevor Sie den Abend in der malerischen Kneipenmeile in der Wagnergasse ausklingen lassen.



WEGVERHÄLTNISSE

ab Saalfeld familienfreundlich, wenige steile Anstiege auf gut ausgebauten Radwegen, stellenweise wenig befahrene Nebenstraßen, fast vollständig asphaltiert

INFORMATIONEN

- **Tourist-Information Rudolstadt** • Markt 5
D-07407 Rudolstadt • Tel. +49 (0) 3672 486440
- **Tourist-Information Uhlstädt** • Am Saalewehr 2
D-07407 Uhlstädt-Kirchhasel OT Uhlstädt
Tel. +49 (0) 36742 63534
- **Tourismus-Information Kahla** • Roßstraße 38
D-07768 Kahla • Tel. +49 (0) 36424 52971
- **Jena Tourist-Information** • Markt 16
D-07743 Jena • Tel. +49 (0) 3641 498050

ANSCHLUSS-RADWEGE

- Fernradweg Thüringer Städtekette (D4)
- Schwarzatal-Radweg • Bergbauroute
- Saale-Orla-Radweg • Mühlenradweg Saale-Ilm
- Orla-Radwanderweg • Thüringer Mühlenradweg
- Kirchenradweg

TIPP!

Nutzen Sie in Jena die Radgepäckboxen auf dem Parkplatz »Am Volksbad« gegenüber dem Bahnhof Jena-Paradies.

SEHENSWERTES

- 1 **Residenzschloss Heidecksburg mit »Rococo en miniature«**
- 2 **Freilichtmuseum Thüringer Bauernhäuser Rudolstadt**
- 3 **Schillerhaus Rudolstadt**
- 4 **Schloss Kochberg**
- 5 **Flößereimuseum Uhlstädt**
- 6 **Kemenate Orlamünde**
- 7 **Barocke Jagdanlage Rieseneck**
- 8 **Leuchtenburg mit Porzellanwelten**
- 9 **Stadtkirche St. Margarethen**
- 10 **Stadtmuseum & Kunstsammlung Jena**
- 11 **Optisches Museum**
- 12 **Zeiss-Planetarium Jena**
- 13 **Botanischer Garten | Goethe-Gedenkstätte**
- 14 **Schillers Gartenhaus**
- 15 **Romantikerhaus**
- 16 **Stadtkirche St. Michael**



- 1** **Ferienwohnung Rücknagel [2]**
Zeigerheimer Straße 26
D-07407 Rudolstadt
Tel. +49 (0) 172 5607501
- 2** **Panoramahotel & Restaurant am Marienturm [3]**
Marienturm 1 • D-07407 Rudolstadt
Tel. +49 (0) 3672 43270
- 3** **Landhotel Edelhof [2]**
Kolkwitz Nr. 27
D-07407 Uhlstädt-Kirchhasel
Tel. +49 (0) 3672 48040
- 4** **Landhotel & Restaurant Kains Hof [3]**
Weißen 19
D-07407 Uhlstädt-Kirchhasel
Tel. +49 (0) 36742 61130
- 5** **Schloß Weißenburg [2]**
Weißen 5
D-07407 Uhlstädt-Kirchhasel
Tel. +49 (0) 176 34344377

- 6** **Zeltplatz Uhlstädt-Kirchhasel [1]**
Uhlstädt, Am Saalewehr 2
D-07407 Uhlstädt-Kirchhasel
Tel. +49 (0) 36742 63534
- 7** **Waldhotel Linzmühle [2]**
Im Leubengrund 6 bei
D-07768 Kahla
Tel. +49 (0) 36424 840
- 8** **Hotel & Restaurant »Zur Weintraube« [3]**
Rudolstädter Straße 76 • D-07745 Jena
Tel. +49 (0) 3641 605770
- 9** **Internationales Gästehaus – IB Mitte gGmbH [1]**
Am Herrenberge 3 • D-07745 Jena
Tel. +49 (0) 3641 6870
- 10** **Akademihotel Jena [2]**
Am Stadion 1 • D-07749 Jena
Tel. +49 (0) 3641 3030
- 11** **Hotel Rasenmühle [3]**
Burgauer Weg 1a • D-07745 Jena
Tel. +49 (0) 3641 5342130

- 12** **Ibis Hotel Jena City [3]**
Teichgraben 1 • D-07743 Jena
Tel. +49 (0) 3641 8130
- 13** **Gasthaus »Zur Noll« [3]**
Oberlauengasse 19 • D-07743 Jena
Tel. +49 (0) 3641 59770
- 14** **Hotel Schwarzer Bär [3]**
Lutherplatz 2 • D-07743 Jena
Tel. +49 (0) 3641 4060
- 15** **Alpha One Hostel Jena [1]**
Lasallestraße 8 • D-07743 Jena
Tel. +49 (0) 3641 597897
- 16** **Sophienstüb'l Jena [2]**
Sankt-Jakob-Straße 15 • D-07743 Jena
Tel. +49 (0) 3641 442303
- 17** **AIRSTREM HOTEL Campingplatz Jena »Unter dem Jenzig« [1]**
Am Erbkönig 3 • D-07749 Jena
Tel. +49 (0) 3641 666688

- Fahrradfreundliche Einkehr**
- › **Schloß Weißenburg**
Weißen 5 • D-07407 Uhlstädt-Kirchhasel
OT Weißen • Tel. +49 (0) 176 34344377
 - › **Der Strand 22**
Vor dem Neutor, Alter Bootsanleger
Paradiespark • D-07743 Jena
Tel. +49 (0) 3641 9263637
 - › **Gasthaus Grüne Tanne**
Karl-Liebknecht Str. 1 • D-07749 Jena
Tel. +49 (0) 03641 503344
- Fahrradfreundlicher Service**
- › **ZZC Zweirad und Zubehör Center**
Titaniastraße 11 • D-07407 Rudolstadt
Tel. +49 03672 43890
 - › **Saalerad Ronny Förster**
An der Ascherhütte 8 • D-07768 Kahla
Tel. +49 (0) 36424 781849
 - › **Fahrrad Kirscht**
Löbdergraben 8 • D-07743 Jena
Tel. +49 (0) 3641 441539



NEU AB SOMMER 2017 :: **WEISSENBURG**
... der Natur so nah

**Übernachtung | Erholung
Entspannung | Genuss
Direkt am Saaleradweg**

Weissen 1-5, 07407 Uhlstädt
Kirchhasel OT Weissen
kontakt@burgweissen.com
www.burgweissen.com
+49 176 / 343 443 77 



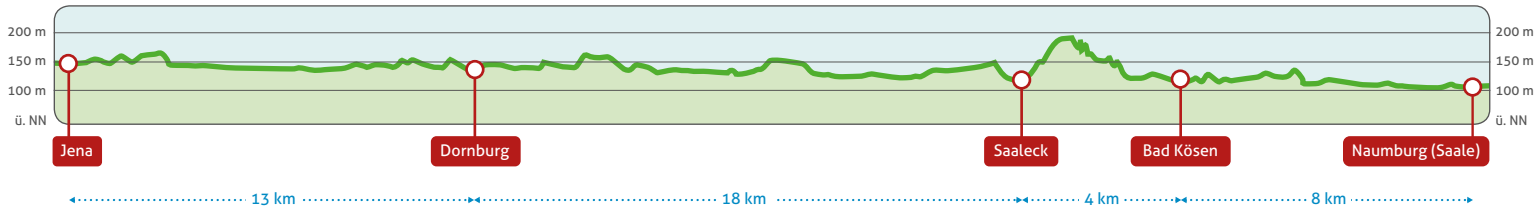
LEUCHTENBURG

**BURGWELTEN
PORZELLAN TRIFFT
MITTELALTER**

DESIGN | KULTUR | ERLEBNIS | GENUSS

WWW.LEUCHTENBURG.DE

täglich geöffnet



ETAPPE 6 (49 km)



Sie verlassen Jena über die Kunitzer Hausbrücke mit Blick auf die Kunitzburg. Schon von Weitem grüßen bald die berühmten Dornburger Schlösser von den imposanten Muschelkalkfelsen. Am Bahnhof in Dornburg (Saale) können Sie Ihre Räder abstellen und die Schlösser mit ihren Ausstellungen sowie den Schlosspark zu Fuß besuchen.

Wieder auf dem Radweg ermöglicht ein kurzer Anstieg am Dorndorfer Zementwerk einen schönen Ausblick in das Saaletal. Eine Rast auf dieser Etappe sollten Sie sich am Wehr in Döbritschen oder in Camburg, an den Mauern der Camburg und der Cyriaksruine gönnen. Im folgenden Weindorf Kaatschen können Sie Thüringer Weine im Weingut direkt am Saaleufer genießen.

Etwas später sehen Sie die berühmten Saaleburgen Saaleck und Rudelsburg am Horizont – eine steile Auffahrt führt Sie direkt zu den historischen Zeitzeugen. Im Kurstädtchen Bad Kösen führt Sie die Tour unterhalb des Gradierwerkes entlang (familienfreundlichere Empfehlung: Nutzung der ausgewiesenen Alternativstrecke auf der L 203, zwischen Saaleck und Bad Kösen). Nun werden Sie bis nach Naumburg von den Weinbergen des Anbauggebietes Saale-Unstrut begleitet.

Die sechste Etappe endet schließlich in der von sanften Hügeln eingebetteten Domstadt Naumburg. Sehenswert ist unter anderem die Altstadt mit dem historischen Stadtkern und natürlich dürfen Sie einen Besuch des Naumburger Doms St. Peter und Paul nicht verpassen.



WEGVERHÄLTNISSE

familienfreundlich auf gut ausgebauten Wegen, wenig befahrenen Landstraßen, steile Auf- und Abfahrt zur Rudelsburg nach Bad Kösen, auf einem stellenweise ausgewaschenen, steinigem Weg

INFORMATIONEN

- **Tourist-Information Bad Kösen**
Naumburger Straße 13b
D-06628 Naumburg (Saale)
Tel. +49 (0) 3445 273124
- **Tourist-Information Naumburg (Saale)**
Markt 6 • D-06618 Naumburg (Saale)
Tel. +49 (0) 3445 273125
- **Saale-Unstrut-Tourismus e. V.**
Tel. +49 (0) 3445 233790

ANSCHLUSS-RADWEGE

- Radfernweg Thüringer Städtekette (D 4)
- Kirchenradweg • Thüringer Mühlenradweg
- Ilmtal-Radweg • Unstrut-Radweg
- Erneuerbare-Energien-Radweg
- Saale-Unstrut-Elster-Radacht (zum Elsterradweg)

TIPP!


ein Abstecher zum Unstrut-Radweg im Blütengrund sowie zum Max-Klinger-Weinberg und dem Steinernen Bilderbuch


SEHENSWERTES


- ★ 1 Kunitzer Hausbrücke
- ★ 2 Dornburger Schlösser
- ★ 3 Saalerastplatz Döbritschen
- ★ 4 Burg Camburg und Cyriaksruine
- ★ 5 Burg Saaleck | Rudelsburg
- ★ 6 Gradierwerk | Romanisches Haus
- ★ 7 ehem. Zisterzienserkloster Pforta
- ★ 8 Unstrut-Mündung im Blütengrund
- ★ 9 historischer Stadtkern und Stadtmauer
- ★ 10 Naumburger Dom St. Peter & Paul
- ★ 11 Stadtkirche St. Wenzel | Marientor
- ★ 12 Rotkäppchen Sektellerei
- ★ 13 Friedrich-Ludwig-Jahn-Museum
- ★ 14 Schloss Neuenburg





1  **Camping & Ferienpark bei Jena [1]**
Rabeninsel 3
D-07778 Neuengönnna OT Porstendorf
Tel. +49 (0) 36427 22556


2  **Ferienwohnung Saaletalblick [2]**
Bornberg 4
D-07751 Golmsdorf
Tel. +49 (0) 175 1780665

3  **Hotel garni »Ausspanne zum Graf« [2]**
Schulstraße 23 • D-07774 Dornburg-
Camburg OT Dorndorf
Tel. +49 (0) 36427 22581

4  **Ferienwohnung »Villa Levin« [2]**
Am Heerweg 1
D-07774 Dorndorf-Steudnitz
Tel. +49 (0) 36427 77914


5  **Pension Töpfer [2]**
Bahnhofstraße 21 • D-07774 Dornburg-
Camburg OT Camburg
Tel. +49 (0) 157 73317442


6  **Zimmervermietung Hildebrandt [2]**
Puschkinstraße 1 • D-07774 Dornburg-
Camburg OT Camburg
Tel. +49 (0) 36421 30832


7  **Hotel & Gasthaus Sonnekalb [2]**
Kleinheringen 4
D-06628 Kleinheringen
Tel. +49 (0) 36461 20359


8  **Ringhotel Mutiger Ritter [3]**
Rudolf-Breitscheid-Straße 2
D-06628 Bad Kösen
Tel. +49 (0) 34463 6370


9  **Pension Schmidt Bad Kösen [2]**
Schmettaustraße 1
D-06628 Bad Kösen
Tel. +49 (0) 34463 27481


10  **Hotel & Restaurant »Villa Ilske« [2]**
Ilskeweg 2
D-06628 Bad Kösen
Tel. +49 (0) 34463 3660


11  **Weingut Frölich-Hake [2]**
Am Leihdenberg 11
D-06618 Naumburg OT Roßbach
Tel. +49 (0) 3445 266800

12  **Center Hotel Kaiserhof [2]**
Bahnhofstraße 35–37
D-06618 Naumburg (Saale)
Tel. +49 (0) 3445 2440

13  **Pension »typisch Naumburg« [2]**
Reußenplatz 10
D-06618 Naumburg (Saale)
Tel. +49 (0) 3445 2615023

14  **Grochlitzer Pension [2]**
Badstraße 10
D-06618 Naumburg (Saale)
Tel. +49 (0) 3445 790018

15  **Gasthof »Alter Felsenkeller« [2]**
Alter Felsenkeller 1
D-06618 Naumburg (Saale)
Tel. +49 (0) 3445 261254

16  **Ferienwohnung Weinquartier
Naumburg [1]**
Salzstraße 32
D-06618 Naumburg
Tel. +49 (0) 172 5939666

Fahrradfreundliche Einkehr

› **Gaststätte »Fischhaus«**

Am Fischhaus 2
D-06628 Naumburg OT Schulpforte
Tel. +49 (0) 34463 60443

› **Landesweingut Kloster Pforta**

Saalhäuser Weinstuben

Saalberge 73
D-06628 Bad Kösen

Fahrradfreundlicher Service

› **Saale Unstrut Tours Kanu- und**

Fahrradstation, Verleih

Blütengrund 60 • D-06118 Naumburg
+49 (0) 3445 202051



Lichtstadt Jena. Paradiesisch. Leuchtend. Jung.

Information & Beratung
Zimmer | Stadtführungen
JenaCard | Tickets

Unser Tipp für Sie:
Open-Air-Festival KulturArena im
Juli & August

Jena Tourist-Information
Markt 16 | 07743 Jena
Tel. 03641 49-8050
tourist-info@jena.de
www.jenatourismus.de



Abkühlen beim **FREIBAD**en.

Planen Sie bei Ihrer Tour eine erfrischende Pause im Jenaer Ostbad
(Unterm Jenzig) oder Südbad (Oberaue) ein.

WWW.JENAER-BAEDER.DE



STADTWERKE JENA GRUPPE  ENERGIE · MOBILITÄT · WOHNEN · FREIZEIT · SERVICES

ARCHE NEBRA
DIE HIMMELSSCHEIBE
ERLEBEN



AB NAUMBURG AUF DEM UNSTRUTRADWEG 35 KM

April–Okt täglich 10–18 Uhr · Nov–März Di–Fr 10–16 Uhr, Sa/So/Feiertag 10–17 Uhr
An der Steinklöbe 16 · 06642 Nebra · T: 034461-25520 · www.himmelsscheibe-erleben.de



Mythos Turnvater!

Frisch.
Frei.
Fröhlich.
Fromm.

RIEDRICH LUDWIG JAHN MUSEUM

www.jahn-museum.de

**Entdecken,
Staunen, Probieren:**
Willkommen in der
Rotkäppchen Sektkellerei.



SEIT 1856

Rotkäppchen
SEKTKELLEREI

Seit über 150 Jahren wird in Freyburg an der Unstrut deutsche Sektgeschichte geschrieben, eine faszinierende Tradition, die Sie jeden Tag persönlich erleben können.

Führungen:
Mo–Fr 11.00 und 14.00 Uhr
Sa, So, Feiertage
zusätzlich 12.30 und 15.30 Uhr

Unser Sektshop ist für Sie geöffnet.


Rotkäppchen Sektkellerei
Sektellereistraße 5
06632 Freyburg (Unstrut)
Telefon: (03 44 64) 34-0
www.rotkaeppchen-sektkellerei.de
sektival@rotkaeppchen.de



HEINRICH
SCHÜTZ
HAUS

... mein Lied in meinem Hause

Mit dem Komponisten im Dialog – ein Museum für alle Sinne



geöffnet: Dienstag bis Sonntag und Feiertage 10-17 Uhr

Heinrich-Schütz-Haus • Nikolaistraße 13 • 06667 Weissenfels
www.schuetzhaus-weissenfels.de



Gemeinschaft erleben
Jugendherbergen, Jugendherberge.de

Preiswert und serviceorientiert: die Jugendherberge Bad Sulza für Radfahrer



Unser Haus bietet als zertifizierte
Bett und Bike Unterkünfte ideale
Bedingungen für alle Radfahrer.

Jugendherberge Bad Sulza

August-Bebel-Str. 27

99518 Bad Sulza

Tel. 036461 - 20567

bad-sulza@jugendherberge.de

www.bad-sulza.jugendherberge.de

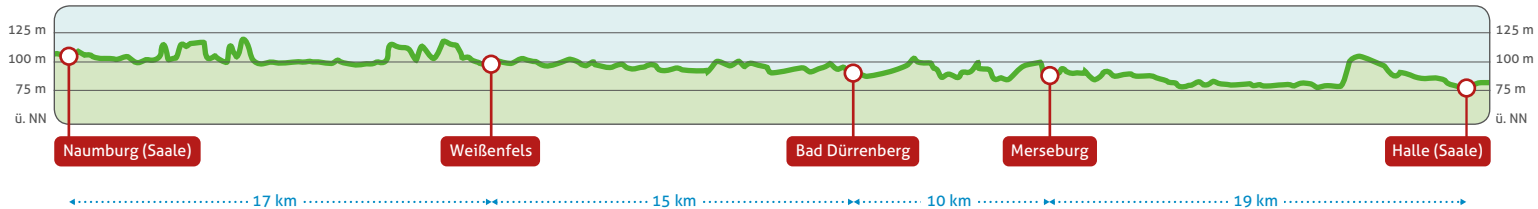


Bett+Bike: Die ADFC – Qualitätsauszeichnung

Ihr Rad ist sicher abgestellt, Ihre
Kleidung trocknet im Schlaf. Ein
vitales Frühstück bringt Sie morgens
in Schwung. Finden Sie bequem Ihre
Unterkunft mit der kostenlosen **App**
Bett+Bike für Android und iOS oder im
Internet www.bettundbike.de.

In Deutschland, Österreich, Dänemark,
Luxemburg & Belgien.





ETAPPE 7 (61 km)



In der Etappe 7 von Naumburg nach Halle windet sich die Saale durch ein idyllisches weitläufiges Tal, dessen Talhänge von manch alten Befestigungen gekrönt sind. Nachdem Sie Schönburg passiert haben, begrüßt von Weitem Schloss Goseck. Die neue Saalebrücke in Leißling ermöglicht es, Schloss Goseck und das steinzeitliche Sonnenobservatorium auf kurzem Weg über den Dolmenradweg zu erreichen.

Zurück auf dem Saaleradweg, erreichen Sie Weißenfels mit dem barocken Schloss Neu-Augustusburg, der frühbarocken Schlosskirche und dem Musikermuseum Heinrich-Schütz-Haus, bevor Sie an die Servicestation Bad Dürrenberg am Fuße des Sohlebohrturms kommen. Hier können Sie Ihr Rad abstellen und das längste Gradierwerk Europas und den Kurpark Bad Dürrenberg besichtigen. Merseburg, eine der ältesten Städte Mitteldeutschlands, mit seinem beeindruckenden Schloss und dem Dom sollten Sie nicht verpassen. In Richtung Halle queren Sie die reizvolle Auenlandschaft, bevor die Saale die Weiße Elster als ihren größten Nebenfluss aufnimmt.

Die über 1200-jährige Händelstadt Halle präsentiert sich mit vielen Sehenswürdigkeiten und einem reichen Kulturangebot. Sie beherbergt mit der Burg Giebichenstein und der Moritzburg sowohl die älteste wie auch die jüngste Burg an der Saale. Unbedingt besuchen sollten Sie das Technische Halloren- und Salinemuseum, das Geburtshaus Händels (mit Musikmuseum) und die Marktkirche. Im Norden der Stadt finden Sie den einzigen deutschen Bergzoo und das Landesmuseum für Vorgeschichte.

WEGVERHÄLTNISSE

familienfreundlich, auf gut ausgebauten Radwegen, wenig befahrenen Landstraßen und gut ausgebauten landwirtschaftlich genutzten Wegen

INFORMATIONEN

- **Tourist-Information Weißenfels**
Markt 3 • D-06667 Weißenfels
Tel. +49 (0) 3443 303070
- **Tourist-Information Bad Dürrenberg**
Witzlebenweg 7a • D-06231 Bad Dürrenberg
Tel. +49 (0) 3462 19433
- **Stadtinformation Leuna**
Rudolf-Breitscheid-Straße 18 • D-06237 Leuna
Tel. +49 (0) 3461 814961
- **Tourist-Information Merseburg**
Burgstraße 5 • D-06217 Merseburg
Tel. +49 (0) 3461 214170
- **Tourist-Information Halle (Saale)**
Marktplatz 13 • D-06108 Halle (Saale)
Tel. +49 (0) 345 1229984

ANSCHLUSS-RADWEGE

- Saale-Unstrut-Elster-Radacht • Dolmenradweg
- Elster-Saale-Radweg • Radweg Salzstraße
- Elster-Radweg • Himmelscheibenradweg
- Radweg Saale-Harz

FÄHREN

- Naumburg Schellsitz

SEHENSWERTES

- ★ 1 Burg Schönburg
- ★ 2 Schloss Goseck über Saalebrücke
- ★ 3 Heinrich-Schütz-Haus
- ★ 4 Schloss Neu-Augustusburg
- ★ 5 Geiseltalsee
- ★ 6 Kurpark mit Gradierwerk und Borlachturm
- ★ 7 Merseburger Dom
- ★ 8 Schloss Merseburg
- ★ 9 Franckesche Stiftungen
- ★ 10 Marktplatz Halle
- ★ 11 Technisches Halloren- und Salinemuseum
- ★ 12 Neue Residenz mit Geiseltalmuseum
- ★ 13 Kunstmuseum Moritzburg Halle
- ★ 14 Oberburg Giebichenstein
- ★ 15 Landesmuseum für Vorgeschichte
- ★ 16 Bergzoo Halle



Sport-Tourist-Hostel Weißenfels [2]

Beuditzstraße 69 B
D-06667 Weißenfels
Tel. +49 (0) 178 5201700



Wein- & Wildhotel Jägerhof [2]

Nikolaistraße 51
D-06667 Weißenfels
Tel. +49 (0) 3443 3340



Altes Brauhaus [2]

Fischgasse 22 • D-06667 Weißenfels
Tel. +49 (0) 3443 302695



Schumanns Garten Weißenfels [3]

Promenade 11
D-06667 Weißenfels
Tel. +49 (0) 3443 339860



Landhotel Bad Dürrenberg [2]

Weinberg 6
D-06231 Bad Dürrenberg
Tel. +49 (0) 3462 542590



Hotel und Restaurant »Altes Badehaus« [2]

Fährstraße 6
D-06231 Bad Dürrenberg
Tel. +49 (0) 3462 99800



Hotel zum Goldenen Löwen [2]

Von-Harnack-Straße 3
D-06217 Merseburg
Tel. +49 (0) 3461 201591



BEST WESTERN Hotel Halle-Merseburg [3]

Christianenstraße 25
D-06217 Merseburg
Tel. +49 (0) 3461 3500



Fahrradfreundliche Einkehr

› Hofmanns Hofcafé

Friedensstraße 37
D-06688 Kriechau
Tel. +49 (0) 3462 85248

› Restaurant & Café ben zi bena

Domplatz 6
D-06217 Merseburg (Saale)
Tel. +49 (0) 3461 824930

› Bootschenke Marie-Hedwig

Riveufer 11
D-06114 Halle (Saale)
Tel. +49 (0) 345 5321213

› Krug zum Grünen Kranze

Talstraße 37
D-06120 Halle (Saale)
Tel. +49 (0) 345 2998899



Fahrradfreundlicher Service

› Fahrrad- und Bootsverleih Weißenfels

Dammstraße 1 • D-06667 Weißenfels
Tel. +49 (0) 1633 66 3 555

› Zweirad-Riese

Große Kalandstraße 5
D-06667 Weißenfels
Tel. +49 (0) 3443 341080

› Radmanufaktur Merseburg

Hölle 1
D-06217 Merseburg
Tel. +49 (0) 3461 2890627

› FAHRRADIES Fahrradfachgeschäft

Bernburger Straße 25
D-06108 Halle (Saale)
Tel. +49 (0) 345 2909727

9

**Pension Keil [1]**

Lindenplatz 3
D-06258 Schkopau OT Hohenweiden
Tel. +49 (0) 345 6130358

10

**Pension Hortig [2]**

Lutherplatz 2
D-06179 Teutschenthal OT Holleben
Tel. +49 (0) 178 4069709

11

**Pension & Restaurant
Am Krähenberg [3]**

Am Krähenberg 1
D-06118 Halle (Saale)
Tel. +49 (0) 345 4782360

12

**Dorint Charlottenhof Halle (Saale) [3]**

Dorotheenstraße 12
D-06108 Halle (Saale)
Tel. +49 (0) 345 29230

13

**Jugendherberge Halle [2]**

Große Steinstraße 60
D-06108 Halle (Saale)
Tel. +49 (0) 345 2024716

14

**Hostel No 5 [1]**

Robert-Franz-Ring 5
D-06108 Halle (Saale)
Tel. +49 (0) 163 7939858

15

**Hotel-Pension »Am Ratshof« [3]**

Rathausstraße 14
D-06108 Halle (Saale)
Tel. +49 (0) 345 2025632

16

**Hotel Sonnenschein [2]**

Torstraße 19
D-06110 Halle (Saale)
Tel. +49 (0) 345 6784441

17

**Esprit Hotel [2]**

Torstraße 7 • D-06110 Halle (Saale)
Tel. +49 (0) 345 212200





**FAHRRAD Verleih
Verkauf
Service**

ab **10 €**
pro Tag

- ◆ Bosch E-Bikes mit hoher Reichweite
- ◆ Kinderanhänger (Thule), Kindertrailer
- ◆ Trekking- und Cityräder, MyBoo Bambusfahrrad
- ◆ Schwerlast-Transportanhänger Roland
- ◆ Paktaschen und weiteres Zubehör

Jetzt buchen! Radmanufaktur, Hölle 1, Merseburg
03461 / 28 906 27, info@radmanufaktur.eu

Radmanufaktur



ZWEI MUSEEN – DREI AUSSTELLUNGEN

im **HÄNDEL-HAUS** (Gr. Nikolaistr. 5)
„Händel – Der Europäer“
„Historische Musikinstrumente“

im **W.-F.-BACH-HAUS** (Gr. Klausstr. 12)
„Musikstadt Halle“

Apr. – Okt.: 10 – 18 Uhr | Nov. – Mrz.: 10 – 17 Uhr
Mo. geschlossen | www.haendelhaus.de

HÄNDEL-HAUS **HI**



Das Original

im Landesmuseum für Vorgeschichte Halle

Das Landesmuseum gehört mit seinen spektakulären Inszenierungen zu den bedeutendsten archäologischen Museen Europas. Nur hier können Sie die weltberühmte „Himmelscheibe von Nebra“ entdecken.

Di–Fr: 9.00–17.00 Uhr | Sa, So, Feiertage: 10.00–18.00 Uhr
Richard-Wagner-Str. 9 | 06114 Halle (Saale)

www.landesmuseum-vorgeschichte.de



ALLWETTERRODELBAHN WEISSENFELS

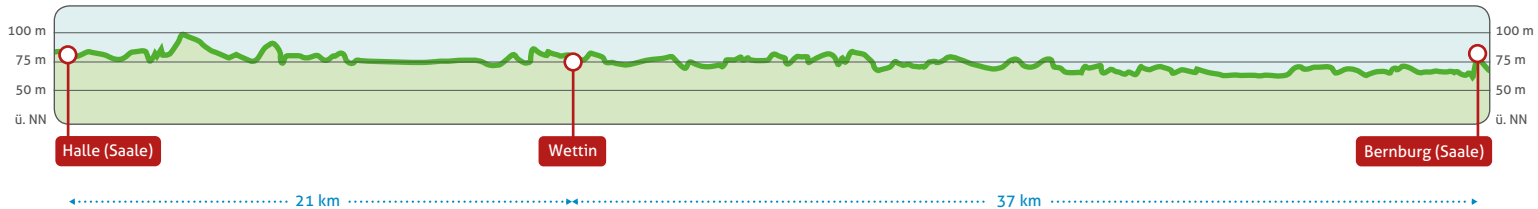
Rodelspaß das ganze Jahr – bei jedem Wetter – ganz in Ihrer Nähe, das bietet die Rodelbahn »Schöne Aussicht« in Weißenfels.

Hoch über den Hängen des Saaletals, direkt an der B 87, befindet sich seit nunmehr 16 Jahren unsere Freizeitanlage als etabliertes Familien-Ausflugsziel. Erleben Sie das sportliche Vergnügen mit bis zu 40 km/h ins Tal zu sausen, ob allein oder zu zweit, unsere Rodelbobs bieten durch ihre Bauart und den Rollgurten höchsten Sicherheitskomfort. Bei einer Bahnlänge von insgesamt 800 Metern durchfahren Sie viele Kurven und Steilkurven, eine Kreuzung, zwei kleinere Jumps und mehrere Tunnel. Mit unserer Geschwindigkeits- und Zeitmessung kann jeder seine Bestzeit ausprobieren. Auch Wettrodeln ist möglich.

Genießen Sie Gemütlichkeit im rustikalen großen Blockhaus, auf der großzügigen Terrasse der Bergstation oder in den original eingerichteten Lapplandgrillhütten. Ob Kindergeburtstag, Familienfeierlichkeiten, Firmenausflug oder Vereinsfete, gefeiert werden kann bei uns immer. Spezielle Angebote wie Nachtrodeln im Fackelschein und Lagerfeuer, Bogen- und Armbrustschiessen, Minigolf auf 18 Bahnen, Galgenkegeln, Naturbowling und Traktor fahren, lassen Ihren Aufenthalt zu einem besonderen Tag werden.

www.allwetterrodelbahn.de





ETAPPE 8 (58 km)



Von Halle führt der Radweg durch die einzigartige Landschaft des Naturparks »Unteres Saaletal«. Hoch über dem Saaletal thront die Stammburg der Wettiner über dem gleichnamigen Ort Wettin. Die sehenswerte historische Templerkapelle in Mücheln lädt in den Sommermonaten zu Konzerten ein. Weiter geht es in die alte Schifferstadt Alsleben mit ihrem Saaltor als ehemaliger Teil der Stadtmauer.

Schon von Weitem begrüßt das ehemalige Residenzschloss Plötzkau des früheren Herzogtums Anhalt-Plötzkau. Im Schloss existiert ein kleines Museum zur Geschichte des ehemaligen Herzogtums. Eine im Schlosshof liegende Gaststätte mit Blick über den Auwald lädt zum Verweilen ein.

Der Radweg führt nun durch den artenreichen Auwald zwischen Plötzkau und Bernburg. Die alte Residenzstadt des ehemaligen Herzogtums Anhalt-Bernburg bildet das Etappenende. Doch das malerische Schloss – auch als »Krone Anhalts« bezeichnet –, die historische Berg- und Talstadt, die romanische Dorfkirche St. Stephani im Stadtteil Waldau und der Märchengarten Paradies samt Parkeisenbahn lassen keine Längeweile aufkommen. Wer nach dem Besuch der vielen Sehenswürdigkeiten noch Puste hat, kann die Saale mit dem Fahrgastschiff MS »Saalefee« entdecken.

WEGVERHÄLTNISSE

familienfreundlich, teilweise auf gut ausgebauten Radwegen, teilweise auf wenig befahrenen Landstraßen und ausgebauten landwirtschaftlich genutzten Wegen, kurze Abschnitte mit Pflaster

INFORMATIONEN

- **Wettin-Information** • Burgstraße 4
D-06193 Wettin-Löbejün OT Wettin
Tel. +49 (0) 34607 20320
- **Bürgerbüro Alsleben**
Markt 1 • D-06425 Alsleben (Saale)
Tel. +49 (0) 34692 2830
- **BFG-Bernburger Freizeit GmbH –
Stadtinformation** • Lindenplatz 9
D-06406 Bernburg (Saale)
Tel. +49 (0) 3471 3469311
- **Tourismusverband Salzlandkreis e. V.**
Solbadstraße 2 • D-06406 Bernburg (Saale)
Tel. +49 (0) 3471 301204

ANSCHLUSS-RADWEGE

- **Himmelsscheibenradweg** • Radweg Saale-Harz
- **Europaradweg R 1**
- **Wipperradweg** • Fuhneradweg

FÄHREN

- **Brachwitz** • Wettin
- **Rothenburg** • Bernburg (Saale)

SEHENSWERTES


- 1 **Templerkapelle Mücheln**
- 2 **Burg Wettin**
- 3 **Georgsburg Könnern**
- 4 **Schloss Plötzkau**
- 5 **Schloss Bernburg mit Eulenspiegelturnm**
- 6 **Carl-Maria-von-Weber-Theater**
- 7 **Fahrgastschiffahrt MS »Saalefee«**
- 8 **Märchengarten Paradies Bernburg**
- 9 **Tiergarten Bernburg**
- 10 **Kurhaus Bernburg mit Kurpark**
- 11 **Romanische Dorfkirche St. Stephani**


TIPP!


Nutzen Sie in Bernburg (Saale) die abschließbaren Fahrradboxen am Lindenplatz zwischen Bibliothek und »Lindenhof«.







1  **Zimmervermietung Schulz [1]**
Fischerweg 1 • D-06120 Halle-Lettin
Tel. +49 (0) 345 5508619


2  **Café Werner Gaststätte und Pension [1]**
Marktplatz 2
D-06193 Wettin-Löbejün OT Wettin
Tel. +49 (0) 34607 34176

3  **Pension »Gut Trebitz« [1]**
Saalestraße 4
D-06198 Salztal OT Trebitz
Tel. +49 (0) 34607 21173


4  **Campingplatz »Saaletal« [1]**
Ankerstraße 9
D-06198 Salztal OT Kloschwitz
Tel. +49 (0) 177 2943781

5  **Bio-Bäckerei Gerhild Fischer [2]**
August-Bebel-Straße 2
D-06193 Wettin-Löbejün
OT Rothenburg
Tel. +49 (0) 34691 28616



6  **Zimmervermietung Plötzkau [1]**
Bleichplan 2
D-06425 Plötzkau
Tel. +49 (0) 34692 31506


7  **Hotel Fürsteneck [2]**
Große Einsiedelsgasse 2
D-06406 Bernburg (Saale)
Tel. +49 (0) 3471 34670

8  **Rosmarin Bed & Breakfast [2]**
Franzstraße 19
D-06406 Bernburg (Saale)
Tel. +49 (0) 177 7850905

9  **Cityhotel Bernburg [2]**
Lindenstraße 1c
D-06406 Bernburg (Saale)
Tel. +49 (0) 3471 622170

10  **SL'otel – Das Stadthotel [2]**
Heinrich Zille Straße 2
D-06406 Bernburg (Saale)
Tel. +49 (0) 3471 6409580



11  **SL'otel – Das Budgethotel [2]**
Breite Straße 62
D-06406 Bernburg (Saale)
Tel. +49 (0) 3471 6424544

12  **Jugendherberge Stadt Bernburg (Saale) [1]**
Krumbholzallee 2
D-06406 Bernburg (Saale)
Tel. +49 (0) 3471 352027

Fahrradfreundlicher Service

› Fahrradcenter M. Grohmann

Karlstraße 29
D-06406 Bernburg (Saale)
Tel. +49 (0) 3471 628111

› Fahrradohlsen

Karlstraße 16
D-06406 Bernburg (Saale)
Tel. +49 (0) 3471 623585



Fahrradfreundliche Einkehr

› Restaurant Alt-Wettin

Lange Reihe
D-06198 Wettin-Löbejün
Tel. +49 (0) 34607 34771

› »Zur Georgsburg« an der Saale

An der Georgsburg 10
D-06420 Könnern
Tel. +49 (0) 34691 51811

› Ausflugslokal Reimanns

An der Uferpromenade
D-06406 Bernburg (Saale)
Tel. +49 (0) 3471 623373

› Restaurant Maximus

Saalplatz 3
D-06406 Bernburg (Saale)
Tel. +49 (0) 3471 642345

Straße der Romanik
Schlösser und Burgen
Blaues Band
Radwandern
Gartenträume
Himmelswege



**Salzlandkreis:
Eine Reise durch Kultur
und Natur**

Telefon: 03471 – 301 204
www.salzlandtourismus.de



Naturpark Unteres Saaletal Landschaft erleben an der Saale

Der rund 408 km² große Naturpark erstreckt sich zwischen Halle und Nienburg entlang der Saale. Dem Besucher bietet er mit seinen Auenlandschaften und den vielfältig geformten Seitentälern und Felshängen ein eindrucksvolles Bild. Das vom Saale- radweg durchzogene Naturparkgebiet wird durch ein umfangreiches Wanderwegenetz erschlossen.



Naturpark Unteres Saaletal
Bahnhofstraße 1a
06406 Bernburg
Tel.: (0 34 71) 6 40 48 35
Fax: (0 34 71) 3 64 08 98
www.unteres-saaletal.de
info@unteres-saaletal.de

bernburger-freizeit.de

BERNBURG ERLEBEN

Unsere Einrichtungen freuen sich auf Ihren Besuch!



TIERGARTEN
KESSLERTURM
PARKEISENBAHN
ERLEBNISBAD "SAALEPERLE"
MÄRCHENGARTEN "PARADIES"
MUSEUM SCHLOSS BERNBURG
FAHRGASTSCHIFF MS "SAALEFEE"



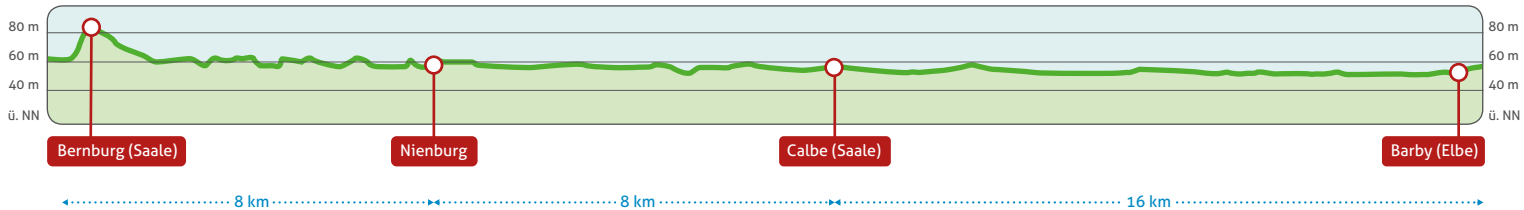
BFG-Bernburger Freizeit GmbH



Stadtinformation • Lindenplatz 9 • 06406 Bernburg • Tel. 03471 / 3 46 93 11



Fahrgastschiff MS »Saalefee«



ETAPPE 9 (32 km)



Die neunte Etappe führt bis zum Ziel nach Barby, wo die Saale als breiter schiffbarer Fluss in die Elbe mündet. Zahlreiche Kulturstätten liegen am Weg. Hervorzuheben ist die Klosterkirche St. Marien und St. Cyprian in Nienburg. Auf Grund der imposanten Fragmente des spätromanischen Stuckfußbodens wurde die Kirche in die Straße der Romanik aufgenommen. Weiter geht es über Wedlitz und Wispitz nach Tippelskirchen und Gottesgnaden in Richtung Calbe. Von dort aus lohnt sich ein Abstecher nach Calbe, die Rolandstadt am Saalebogen. Der Weg dorthin führt über die neue Saalebrücke oder die Fähre Calbe/Gottesgnaden. Anschließend führt Sie der Saaleradweg durch die Aue über Trabit in Richtung Groß Rosenburg. Schauen Sie sich die nähere Umgebung an und besuchen Sie die Burgruine in Klein Rosenburg. Von Groß Rosenburg setzen Sie mit der Gierfähre zum anderen Ufer der Saale über. Auf einem gut ausgebauten Wirtschaftsweg geht es weiter nach Barby zur Mündung der Saale in die Elbe. Besonders reizvoll ist die Landschaft um Barby herum, das Elbstädtchen liegt an der Grenze des UNESCO Biosphärenreservats Mittelelbe. Symboltier der einmaligen Flusslandschaft ist der Elbebiber. Empfehlenswert ist die Weiterfahrt bis nach Schönebeck auf dem Elberadweg. Der dortige Bahnhof bietet eine ideale Anbindung an den regionalen und überregionalen Bahnverkehr. Auf dem Weg dorthin kommen Sie zum Ringheiligtum Pömmelte, dem deutschen Stonehenge, welches zu den Himmelswegen gehört.

WEGVERHÄLTNISSE

familienfreundlich, teilweise auf gut ausgebauten Radwegen, teilweise auf wenig befahrenen Landstraßen und ausgebauten landwirtschaftlich genutzten Wegen, kurze Abschnitte mit Pflaster

INFORMATIONEN

- **Stadt Nienburg (Saale)**
Marktplatz 1 • D-06429 Nienburg (Saale)
Tel. +49 (0) 34721 3090
- **Stadtverwaltung Calbe (Saale)**
Am Markt 18 • D-39240 Calbe (Saale)
Tel. +49 (0) 39291 56416
- **Stadt Barby (Elbe)** • Marktplatz 14
D-39249 Barby (Elbe) OT Barby
Tel. +49 (0) 39298 6720
- **Stadtinformation Schönebeck (Elbe)**
Markt 21 • D-39218 Schönebeck (Elbe)
Tel. +49 (0) 3928 842742

ANSCHLUSS-RADWEGE

- Elberadweg (D 10) • Wipperradweg
- Europaradweg R1 (= Radweg Deutsche Einheit)
- Boderadweg • Börde-Hamster-Radweg
- 3-Fähren-Tour

FÄHREN

- Calbe/Gottesgnaden
- Rosenburg • Breitenhagen
- Barby (Elbe)

SEHENSWERTES

- ★ 1 Schafstall Grimschleben
- ★ 2 Klosterkirche St. Marien und St. Cyprien
- ★ 3 Markt und Rolandfigur Calbe
- ★ 4 Prinz und Prinzesschen Barby
- ★ 5 Seepark Barby
- ★ 6 Saalemündung
- ★ 7 Gradierwerk Schönebeck/ Bad Salzelmen
- ★ 8 Gesundheits- und Erholungsbad »Solequell Bad Salzelmen«
- ★ 9 Ringheiligtum Pömmelte

TIPP!

Besuchen Sie das Burgmuseum in Klein Rosenburg, das sich in einer ehemaligen slawischen Burganlage befindet.





★ 2



★ 3



★ 7



★ 9

1

**Gästehaus Rehbein Hotel
»BED&BREAKFAST« [2]**Schlossstraße 109
D-39240 Calbe (Saale)
Tel. +49 (0) 39291 2883

2

**Buhle's PENSION & Ferienwohnung [1]**Arnstedtstraße 14
D-39240 Calbe/Saale
Tel. +49 (0)39291 2344

3

**Saalehof [1]**Gottesgnaden 36
D-39240 Calbe (Saale)
Tel. +49 (0) 39291 512405

4

**Pension »Zu Haus in Barbogi« [2]**Birkenweg 5
D-39249 Barby (Elbe) OT Barby
Tel. +49 (0) 39298 28821

5

**Hotel-Restaurant »Am Colphus« [2]**Otto-Beckmann-Straße 14
D-39249 Barby (Elbe) OT Barby
Tel. +49 (0) 39298 7317

6

**Schiffshotel Sonnenschein [2]**Buschweg 1
D-39218 Schönebeck (Elbe)
Tel. +49 (0) 3928 70610

Saaleseite in Morgensonne



Saalemündung bei Barby

Fahrradfreundliche Einkehr**› Gasthof Brauner Hirsch**Markt 13
D-39240 Calbe (Saale)
Tel. +49 (0) 39291 2723**› Landcafé Saaleeck**Tippelskirchen 1
D-39240 Calbe (Saale)
Tel. +49 (0) 39291 73868**Fahrradfreundlicher Service****› Zweirad Hoffmann**Brückenstraße 10
D-06429 Nienburg (Saale)
Tel. +49 (0) 34721 22350**› Bernd Lind**Schlossstraße 102
D-39240 Calbe (Saale)
Tel. +49 (0) 39291 2162


NATUR UND KULTUR ERLEBEN ENTLANG DER ELBE

auf Deutschlands beliebtestem
Fernradweg auf ca. 300 km durch Sachsen-Anhalt,
dem Kernland deutscher Geschichte

Informationen und Angebote:

Koordinierungsstelle Elberadweg Sachsen-Anhalt
c/o Magdeburger Tourismusverband
Elbe-Börde-Heide e.V.
Tel. 0391 / 73 87 90
E-Mail: mitte@elberadweg.de

www.elberadweg.de
www.sachsen-anhalt-tourismus.de





ZOO HALLE
Der Berg ruft!

**ZOO
NAH
DRAN...**

In Deutschlands einzigem Bergzoo
Tiere hautnah erleben!

www.zoo-halle.de

Noch ein Tipp ...

Nutzen Sie auf Ihrer Tour das
fahrradfreundliche Angebot
der Stadt Bad Dürrenberg!



Fahrradservicestation für Radfahrer und Wasserwanderer!
Informationen zur Stadt, (Rad-)Wanderkarten, Souvenirs etc.

Fahrrad- und Gepäckfächer, Toiletten und Sanitäreinrichtungen
Fährstraße 19 • D-06231 Bad Dürrenberg
Tel. +49 (0) 3462 83991 • E-Mail: tourist@badduerrenberg.de



Bleib in der Spur

... auf deiner Tour.





AN- UND ABREISE

Mit der Bahn

Die Anreise zum Saaleradweg mit dem Zug ist ideal in jeder Etappe möglich. Der Radweg ist durchgehend an das Streckennetz der Deutschen Bahn angebunden, sodass Sie zahlreiche Anreise- bzw. Weiterreise-möglichkeiten haben. Daher ist es Ihnen ebenfalls problemlos möglich, den Radweg etappenweise zu erkunden.

Mit dem Fernbus

Gute Möglichkeiten für die An- und Abreise aufgrund Ihrer zahlreichen Haltestellen entlang der Route offerieren auch die Fernbusse. Fahrradmitnahme ist nach Anmeldung möglich. Für den Transfer zwischen Quelle und Mündung bietet sich die Streckenverbindung München – Magdeburg an.



Start / Ziel Saalequelle (Etappe 1 | Münchberg)

Idealerweise reisen Sie mit dem Zug am Bahnhof Münchberg, alternativ am Bahnhof Hof an. Vom Bahnhof Münchberg sind es rund 12 km, vom Bahnhof Hof ca. 30 km, bis zur Saalequelle. Der Quellstein samt eingefasster Quelle liegt am Nordhang des sagenumwobenen Großen Waldsteins.

Start / Ziel Saale-Mündung (Etappe 9 | Barby | Schönebeck)


Die Saale-Mündung liegt nur wenige Meter von Barby entfernt. Wir empfehlen Ihnen die Weiterfahrt entlang des Elberadweges bis zum rund 21 km entfernten Bahnhof Schönebeck. Von dort haben Sie eine gute Anbindung an den Fernverkehr der Deutschen Bahn. Oder Sie fahren bis nach Magdeburg.



Mit dem Auto

Mit dem Auto bieten die A9 und die A14 ideale Anreisemöglichkeiten zum Ausgangspunkt einer Etappe Ihrer Wahl. Sie erreichen die Saalequelle bei Zell im Fichtelgebirge über die A9 (Ausfahrt Münchberg) und die Saalemündung bei Barby über die A9 und A14 (Ausfahrt Calbe).

Gepäcktransfer

Ein Großteil der in der Broschüre aufgeführten Unterkünfte bietet seinen Gästen einen Gepäcktransfer zur nächsten Unterkunft an. Diese Unterkünfte sind mit dem Zeichen  versehen. Fragen Sie auch Ihren Gastgeber bei der Reservierung direkt nach dem Gepäcktransfer!

Radtransfer

Viele Radreiseanbieter am Saaleradweg bieten Ihnen den Transfer der Räder zum Anfangs- oder Endpunkt an. Bitte erfragen Sie diesen Service direkt bei dem jeweiligen Reiseveranstalter. Passende Kontakt-Adressen finden Sie in dieser Broschüre oder auf unserer Website www.saaleradweg.de



Bike-Shuttle

Entlang des Saaleradwegs existieren einige Bike-Shuttles. Die Fahrradbusse des Frankenwaldmobils begleiten Sie ab Anfang Mai bis Anfang Oktober auf dem bayerischen Abschnitt. Detailliertere Informationen zu diesem Angebot finden Sie auf der Homepage unter www.frankenwald-mobil.de oder am Servicetelefon unter +49 (0) 9261 601516. Das Bike-Shuttle des KomBus erleichtert Ihnen die Reise im bergigen Stauseegebiet zwischen Ziegenrück und Lothramühle. Die Busse haben Platz für 3 bis 4 Fahrräder. Eine Reservierung unter der Servicenummer +49 (0) 3671 5251999 oder unter service@kombus-online.de ist empfehlenswert.

Fahrradmitnahme im Zug

In allen Nahverkehrszügen der Deutschen Bahn in Thüringen und Sachsen-Anhalt ist die Fahrradmitnahme im Rahmen der vorhandenen Kapazitäten kostenfrei möglich. In Bayern können Sie Fahrrad-Tages- oder Kurzstrecken-Tickets ab 5,50 € erwerben. Besonders an Wochenenden und auf Strecken von oder zu beliebten Radrouten kann es bei der Fahrradmitnahme jedoch auf allen Strecken zu Kapazitätsengpässen kommen. Bitte melden Sie daher Ihre Fahrradmitnahme unter der Radfahrer-Hotline 0180 6996633 von 8 bis 20 Uhr* an. Weitere Informationen finden Sie im Menüpunkt »Reise & Services« unter dem Abschnitt »Bahn & Fahrrad« auf www.bahn.de

(*20 ct/Anruf aus dem Festnetz, Tarif bei Mobilfunk max. 60 ct/Anruf)

FÄHREN UND FÄHRZEITEN 2017 | 2018*

ETAPPE 4

MÜHLENFÄHRE LINKENMÜHLE

2017: 8. April–30. April: 9–18 Uhr

2018: 24. März–30. April: 9–18 Uhr

2017: 1. Okt.–5. Nov.: 9–18 Uhr

2018: 1.–31. Oktober: 9–18 Uhr

(witterungsabhängig)

Fährmann mobil: +49 (0) 176 15463429,

KomBus-Service-Tel.: +49 (0) 3671 5251999

(Mo.–Fr. 7.15–21 Uhr, Sa.–So. 9–17 Uhr)

ETAPPE 7

FÄHRE NAUMBURG–SCHELLSITZ

März–Okt.: Sa.–So. 10–18 Uhr

oder nach Vereinbarung

Tel. +49 (0) 3445 701742,

www.schellsitz.de/tour/ia/faehre.htm

ETAPPE 8

FÄHRE BRACHWITZ

Mo.–Fr. 5–21 Uhr, Sa. 6–20 Uhr

Sa./Feiertage 8–20 Uhr

Tel. +49 (0) 176 44241661,

www.fahren-wettin-lobejün.de

FÄHRE WETTIN

Alternativfähre, falls Fähre Brachwitz nicht fährt!

Mo.–Sa. 5–22 Uhr

Sonn- und Feiertage 6–22 Uhr

Tel. +49 (0) 176 44248606,

www.fahren-wettin-lobejün.de

FÄHRE BRUCKE/ROTHENBURG

Alternativfähre, falls Fähre Brachwitz nicht fährt!

Mo.–Fr. 5–9 Uhr, 13–18 Uhr, Sa./So./Feiertag 9–18 Uhr

Änderungen vorbehalten! Informationen:

www.fahren-wettin-lobejün.de

FÄHRE BERNBURG (SAALE)

März u. Okt.: Mo. 12–18 Uhr, Di.–So. 9–18 Uhr

April–Sept.: Mo. 12–19 Uhr, Di.–So. 9–19 Uhr

Nov.–Febr.: Mo. 12–16 Uhr, Di.–So. 9–16 Uhr

Tel. +49 (0) 3471 3469311,

www.bernbuerger-freizeit.de/Faehre.php

ETAPPE 9

SAALEFÄHRE GROB ROSENBURG

April–Okt.: Mo.–Fr. 5–18.30 Uhr,

Sa./So./Feiertag 8–18.15 Uhr

Nov.–März: Mo.–Fr. 5–8 Uhr, 13–18 Uhr

Sa./So./Feiertage kein Fährbetrieb

Tel. +49 (0) 1577 5766480

www.stadt-barby.de/de/faehren.html

FÄHRE CALBE/GOTTESGNADEN

April–Sept.: Mo./Mi. 6.30–8.30 Uhr

Di./Do. 6.30–12.30 Uhr, Fr. 6.30–11.30 Uhr

Sa./So./Feiertage 7.30 Uhr–11.30 Uhr

Mo.–So./Feiertage 14.30–18 Uhr

Okt.–März: Mo./Mi. 6.30–8.30 Uhr, 14.30–17 Uhr,

Di./Do. 6.30–8.30 Uhr, 10.30–11.30 Uhr,

Fr. 6.30–8.30 Uhr, Sa./So./Feiertage 8–9.30 Uhr

Di./Do.–So./Feiertage 14.30–17.30 Uhr

www.calbe.de/tourismus-kultur/sehenswertes/faehre

ELBFÄHRE BARBY (ELBE)

April–Okt.: Mo.–Fr. 5.15–20 Uhr,

Sa./So./Feiertage 10–19 Uhr

November–März: Mo.–Fr. 5.15–18.30 Uhr,

Sa./So./Feiertage 10–16 Uhr

www.stadt-barby.de/de/faehren.html

FÄHRE BREITENHAGEN

Alternativfähre, wenn Fähre Groß Rosenberg nicht fährt

April–Okt.: Mo.–Fr. 5.30–19 Uhr

Sa. 8–19 Uhr, So. 10–18 Uhr

Feiertage 10–18 Uhr

Nov.–März: Mo.–Fr. 5.30–8 Uhr, 13–18 Uhr,

Sa./So./Feiertage kein Fährbetrieb

www.stadt-barby.de/de/faehren.html

FÄHREN FÜR ENTDECKUNGEN ABSEITS DES SAALERADWEGES

ETAPPE 6

SAALEFÄHRE BAD KÖSEN

Fahrgastschiffahrt: Abfahrtszeiten gelten ab Bad Kösen. Abfahrt ab Rudelsburg jeweils 30 Minuten später. Montag ist Ruhetag.

April: Di.–Fr. nach Vorbestellung,

Sa./So./Feiertag 10–17 Uhr (stdl.)

Mai–Juni: Di.–Fr. 10–16 Uhr (stdl.),

Sa./So./Feiertag 10–17 Uhr (stdl.)

Juli–August: Di.–So. 10–17 Uhr (stdl.)

Sept.: Di.–Fr. 11–16 Uhr (stdl.),

Sa./So./Feiertage 10–17 Uhr (stdl.)

Okt.: Di.–Fr. 11–15 Uhr,

Sa./So./Feiertage 11–16 Uhr (stdl.)

Tel. +49 (0) 034463 28985,

www.saaeschiffahrt.com

SAALEFÄHRE ZUM GASTHAUS »WASSERSCHLÖSSCHEN«

täglich 11–21 Uhr oder bei Anruf im

Gasthaus »Wasserschlosschen«

Tel. +49 (0) 3445 28940

FÄHRE BLÜTENGRUND–VERBINDUNG ZUM UNSTRUTRADWEG–AN DER UNSTRUTMÜNDUNG (NAUMBURG)

Nov.–Feb.: nur nach vorheriger Anmeldung, aber jederzeit

März: 10–16 Uhr | **April:** 9–18 Uhr

Mai–Aug.: tägl. 9–19 Uhr, Fr. 9–20 Uhr, Sa. 9–21 Uhr

Sept.–Okt.: 9–18 Uhr

Tel. +49 (0) 3445 261088-0,

faehrmann@faehre-bluetengrund.de,

www.faehre-bluetengrund.de

* Je nach Witterung oder unvorhersehbaren technischen Defekten können Fährverbindungen eingestellt sein. Bitte informieren Sie sich rechtzeitig unter den angegebenen Servicenummern bzw. im Internet. Alle Angaben ohne Gewähr.

25
Jahre

DER SAALERADWEG
FEIERT 2019 SEIN
25-JÄHRIGES JUBILÄUM!

Sein Sie gespannt auf tolle Aktionen, lebhaftere Veranstaltungen und abwechslungsreiche Angebote im Jubiläumsjahr.

Unsere Website www.saaleradweg.de hält Sie zu allen Events im Jahr 2019 auf dem Laufenden.

Feiern Sie mit uns!

Erlebnis
SAALERADWEG



Egal, ob Sie sportlich ambitioniert oder eher gemütlich auf dem Fahrradsattel unterwegs sind, auf der Internetseite www.saaleradweg.de finden Sie für alle Ansprüche die entsprechenden Etappenvorschläge. Auch für das Radfahren mit Kindern gibt es viele Möglichkeiten. Faszinierende Erlebnisse, Abenteuer und Action entdecken Sie entlang des Saaleradweges. Ideen und nähere Informationen finden Sie unter

WWW.SAALERADWEG.DE

Auf den Sattel, los!





© jasmic7 Fotolia

RETTUNG NAHT!

www.oe-grafik.de

Saale

Ö GRAFIK
agentur für marketing und design

Ö GRAFIK
agentur für marketing und design

Ö GRAFIK sichert Ihnen als kompetenter Partner im Marketing- und Mediabereich das gute Gefühl, die richtige Entscheidung getroffen zu haben.

IMPRESSUM

Erlebnis SAALERADWEG

Saaleradweg e. V.
Oberlauengasse 3 • D-07743 Jena
Tel. +49 (0) 36601 90520-0
Fax +49 (0) 36601 90520-1
info@saaleradweg.de
www.saaleradweg.de

Gestaltung & Realisierung:

Ö GRAFIK
agentur für marketing und design
Wittenberger Straße 114 a
D-01277 Dresden
www.oe-grafik.de

Druck: Löbnitz-Druck

2. Auflage 2017: 100.000 Exemplare
Stand: Mai 2017

Alle Angaben in dieser Broschüre beziehen sich auf die Informationen der örtlichen Partner und sind ohne Gewähr. Änderungen sind vorbehalten.

Bildnachweis:

Saale-Unstrut-Tourismus e. V. (Titel), © Kurhan – Fotolia (Titel), Saale-Unstrut-Tourismus e. V. (S. 2), Stadt Hof (S. 4), Landratsamt Hof (S. 4, 8, 44), Michael Stumpf (S. 4), Martina Martin (S. 4), Tourist-Information Selbitztal-Döbraberg (S. 8), Tourismusverbund Rennsteig-Saaleland e. V. (S. 8, 12), Reinhard Köchel (S. 12), P. Opper (S. 12), Christin Zander (S. 12), Wasserkraftmuseum Ziegenrück (S. 12), Alexander Kreher (S. 16, 20), Peter Möller (S. 16), Michael Miltzow (S. 16), Matthias Frank Schmidt (S. 16), Saaleland – Jens Hauspurg (S. 20, 24, 44), Stiftung Leuchtenburg (S. 20), Zeiss-Planetarium Jena – W. Don Eck (S. 20), Matthias Wrana (S. 24), Wolfgang Kubak (S. 30, 36), SCHAU! Multimedia (S. 30), Stadt Halle (Saale) – Thomas Ziegler (S. 30, 36), Ingo Gottlieb/Halle, (S. 32, 36, 37), Maderburger Tourismusverband Elbe-Börde-Heide (S. 40), Evelin Wolter (S. 40), Tilo Wechselberger (S. 36, 40), Jan Laurig (S. 44), KomBus GmbH (S. 44), Saaleradweg e. V. (S. 47)



bikeline

Radtourenbücher|Radkarten



Wetterfest

Reißfest

GPS-Tracks

Spiralbindung
Lenkertaschenformat
Exakte Landkarten
Höhenprofile

Über 300 Titel zu den faszinierendsten Radfernwegen
und Radregionen finden Sie unter www.esterbauer.com

VERLAG ESTERBAUER



ZWISCHENSTOPP IN DER KULTUR

Zeit nehmen und genau hinschauen, so lautet die Devise. Schlendern Sie durch die mehr als 1.200-jährige Altstadt vorbei an restaurierten Bürgerhäusern, bunten Kneipenmeilen und vielen malerischen Flecken entlang der Saale. Sieben Kulturhauptlinge sind Markenzeichen der Händelstadt Halle. Sie krönen den Geburtsort Georg Friedrich Händels zur kulturellen Hochburg mit Charme, Kunst und Design. Ganz im Zeichen der Vielfalt ziehen die Internationalen Händel-Festspiele, fünf Theater- und Opernbühnen, die Staatskapelle, mehr als 60 Kultureinrichtungen mit zahlreichen Galerien und Künstlertreffs sowie die wachsende Festivalszene jährlich Tausende Besucher in ihren Bann. Es gibt also viel zu sehen.

Bringen Sie einfach gutes Wetter mit.
Alles Weitere organisieren wir gern für Sie.



**IHR ANSPRECHPARTNER FÜR ÜBERNACHTUNGEN,
STADTFÜHRUNGEN, SOUVENIRS U. V. M.**

Tourist-Information Halle (Saale)
im Marktschlösschen am Marktplatz 13
Tel.: +49 (0) 345 122 99 84 | www.halle-tourismus.de